



MUNICIPALIDAD
PROVINCIAL
DEL CUSCO

GERENCIA
DE DESARROLLO
URBANO Y RURAL

SUBGERENCIA
DE ORDENAMIENTO
TERRITORIAL PROVINCIAL

ZRE 41

PROYECTO:
Mejoramiento y recuperación de las condiciones de
habitabilidad urbana en 41 Zonas de Reglamentación
Especial de la provincia de Cusco

REGLAMENTO
ZONA DE REGLAMENTACIÓN ESPECIAL N° 14
DISTRITO DE SAN SEBASTIAN – ZRESA14
“A.P.V. AGUA BUENA – A.P.V. FRENTE DE DEFENSA DE LOS INTERESES DE LOS
CAMPEÑINOS DE SAN SEBASTIAN- QUEBRADA AGUA DULCE SIRENAYOC”





PROYECTO:
Mejoramiento y recuperación de las condiciones de
habitabilidad urbana en 41 Zonas de Reglamentación
Especial de la provincia de Cusco.

CAPITULO VI
REGLAMENTO
ZRESS14

Contenido

TÍTULO PRELIMINAR	4
TÍTULO I: DISPOSICIONES GENERALES	6
TÍTULO II: GESTIÓN DEL PLAN ESPECÍFICO	8
TÍTULO III: GESTIÓN DEL RIESGO DE DESASTRES	11
CAPÍTULO 1.- Lineamientos generales para la gestión del riesgo de desastres	11
CAPÍTULO 2.- Lineamientos para la reducción del riesgo de desastres	11
CAPÍTULO 3.- Lineamientos generales para la prevención del riesgo de desastres	14
TÍTULO IV: GESTION AMBIENTAL	16
CAPÍTULO 1.- Gestión Ambiental.....	16
TÍTULO V: ZONIFICACIÓN, VÍAS, EQUIPAMIENTO Y ESPACIO PÚBLICO.....	18
CAPÍTULO 1.- Clasificación general de suelos	18
CAPÍTULO 2.- Áreas de Estructuración urbana	18
CAPÍTULO 3.- Zonificación.....	18
CAPÍTULO 4.- Parámetros urbanísticos	20
CAPÍTULO 5.- De la compatibilidad de usos de suelo.....	21
CAPÍTULO 6.- Estructura vial	22
CAPÍTULO 7.- De los espacios públicos	23
TÍTULO VI: SERVICIOS BÁSICOS Y SERVICIOS COMPLEMENTARIOS	24
CAPÍTULO 1.- Lineamientos generales de medidas que deben adoptar las empresas prestadoras de servicios básicos y otros servicios complementarios en el marco de la gestión del riesgo de desastres	24
CAPÍTULO 2.- Servicio de agua potable	24
CAPÍTULO 3.- Servicio de alcantarillado sanitario	24
CAPÍTULO 4.- Servicio de energía eléctrica	25
CAPÍTULO 5.- Servicio de limpieza pública	25
CAPÍTULO 6.- Residuos de la construcción y demolición.....	25
CAPÍTULO 7.- Sistema urbano de drenaje sostenible	26

TÍTULO VII: DISPOSICIONES FINALES Y TRANSITORIAS	27
DISPOSICIONES FINALES.....	27
DISPOSICIONES TRANSITORIAS	27
ANEXOS	29
ANEXO 1 : Índice de compatibilidad de usos	29
ANEXO 2 : Índice de compatibilidad de usos de las actividades urbanas en la ZRESS14	40
ANEXO 3 : Lista de especies de flora para forestación y reforestación	41
ANEXO 4 : Ubicación de las franjas de protección	44

TÍTULO PRELIMINAR

Artículo 1.- Base Legal

El presente reglamento es el instrumento normativo que regula los procesos para el desarrollo urbano de la zona de reglamentación especial denominada ZRESS14 delimitada por el Plan de Desarrollo Urbano de la provincia de Cusco 2013-2023 (PDU). Por consiguiente, este reglamento complementa al PDU vigente.

Mantiene concordancia con la Constitución Política del Perú, la Ley N° 27972 - Ley Orgánica de Municipalidades, Ley N° 31313 - Ley de Desarrollo Urbano Sostenible, “Reglamento de Acondicionamiento Territorial y Desarrollo Urbano Sostenible” (D.S. N° 022-2016-VIVIENDA), el “Reglamento de Licencias de Habilitación Urbana y Licencias de Edificación” (D.S. N° 029-2019-vivienda), el “Reglamento Nacional de Edificaciones” (D.S. N° 011-2006-VIVIENDA y modificatorias), Ley N° 28611 - Ley General del Ambiente, Ley N° 27446 – Ley del Sistema Nacional de Evaluación del impacto ambiental y su reglamento D.S. N° 019-2019-MINAM, Ley N° 29664 - Ley que crea el Sistema Nacional de Gestión del Riesgo de Desastres (SINAGERD), Ley N° 30645 - Ley que modifica la Ley N° 29869 - Ley de reasentamiento poblacional para zonas de muy alto riesgo no mitigable.

Artículo 2.- Disposiciones de orden público y de interés general

Las disposiciones contenidas en este reglamento son de orden público y de interés general por consiguiente su cumplimiento es obligatorio.

Artículo 3.- Competencias

Las instituciones que actúan sobre el ámbito de estudio son:

1. Municipalidad Provincial del Cusco

- a. Corresponde a la Municipalidad Provincial del Cusco (MPC) promover y guiar la implementación, gestión y ejecución del Plan Específico ZRESS14 “A.P.V. AGUA BUENA Y A.P.V. FRENTE DE DEFENSA DE LOS INTERESES DE LOS CAMPESINOS DE SAN SEBASTIAN- QUEBRADA AGUA DULCE SIRENAYOC” a través de la Unidad de Gestión Urbanística.
- b. Corresponde a la MPC, como integrante del SINAGERD, formular, aprobar normas, planes y protocolos, evaluar, dirigir, organizar, supervisar, fiscalizar y ejecutar procesos de la Gestión del Riesgo de Desastres en el ámbito de su competencia, en el marco de la Política Nacional de Gestión del Riesgo de Desastres y los lineamientos del ente rector, en concordancia con lo establecido por la Ley N° 29664 - Artículo 14°.
- c. Abstenerse de exigir a los administrados el cumplimiento de requisitos, la realización de trámites, el suministro de información o la realización de pagos, no previstos en la Ley N° 29090 y su reglamento, con excepción de las Zonas de Reglamentación Especial. (Artículo 6, numeral 6.1 literal “a” del D.S. N° 029-2019-VIVIENDA).
- d. Corresponde a la MPC implementar y aplicar los diversos instrumentos de gestión en materia ambiental, será el encargado de normar, vigilar y fiscalizar; dar y hacer estricto cumplimiento dentro del ámbito de su competencia; del mismo modo promoverá, fomentará y establecerá medidas de prevención y mitigación frente a los posibles impactos que se generen y afecten en el entorno ambiental.
- e. Corresponde a la MPC promulgar ordenanzas para la aprobación del Sistema Local de Gestión Ambiental y de sus instrumentos, dentro del marco del Sistema Nacional y Regional de Gestión Ambiental.

2. Municipalidad Distrital de San Sebastián

- a. Normar, regular y otorgar autorizaciones, derechos y licencias, y realizar la fiscalización de: habilitaciones urbanas, y de actividades de acuerdo con la zonificación y el índice de compatibilidad de usos de actividades urbanas establecidas en el presente reglamento.
- b. La ejecución de obras de infraestructura de carácter distrital dentro de sus competencias en el ámbito de estudio que formen parte de la cartera de programas y proyectos de inversión pública que establece el PE y este reglamento.
- c. La Municipalidad Distrital de San Sebastián conformará necesariamente la Unidad de Gestión Urbanística para la implementación y ejecución del plan específico, y tendrá un porcentaje de participación equivalente a las áreas de dominio público y a los bienes de dominio privado que se encuentran bajo la administración municipal.
- d. Abstenerse de exigir a los administrados el cumplimiento de requisitos, la realización de trámites, el suministro de información o la realización de pagos, no previstos en la Ley N° 29090 y su reglamento, con excepción de las zonas de reglamentación especial. (Artículo 6, ítem 6.1 acápite “a” del D.S. N° 029-2019-VIVIENDA).
- e. Asegurar una adecuada prestación del servicio de limpieza, recolección y transporte de residuos en su jurisdicción, debiendo garantizar la adecuada disposición final de los mismos.

3. Centro Nacional de Estimación para la Prevención y Reducción de Desastres (CENEPRED)

- a. Conforme lo establece el Reglamento de la Ley N° 29664 SINAGERD en su Artículo 13° numeral 13.1, sobre la base de estimación del riesgo, la MPC en coordinación con CENEPRED, emiten normativas e instrumentos de apoyo para el proceso de análisis, planificación y gestión.

- b. Conforme lo establece el Reglamento de la Ley N° 29664 SINAGERD en su Artículo 6°, numeral 6.3, brindar asistencia técnica al gobierno nacional, gobiernos regionales y locales, en la planificación para el desarrollo con la incorporación de la Gestión del Riesgo de Desastres en lo referente a la gestión prospectiva y correctiva, en los procesos de estimación, prevención y reducción del riesgo, así como la reconstrucción.
- c. Respecto a las sensibilizaciones y capacitaciones: de acuerdo con la Ley N° 29664 SINAGERD en su Artículo 6°, numeral 6.11 es función del CENEPRED desarrollar estrategias de comunicación difusión y sensibilización a nivel nacional sobre las políticas, normas, instrumentos de gestión y herramientas técnicas entre otros, en lo que corresponde a la gestión prospectiva y correctiva.

En el numeral 6.12, promover el desarrollo de capacidades humanas para la estimación, prevención y reducción del riesgo en las entidades públicas, sector privado y la ciudadanía en general.

- d. Sobre las Fuentes de financiamiento: de acuerdo con la Ley N° 29664 SINAGERD en su Artículo 6°, numeral 6.15 es función del CENEPRED emitir opinión técnica en los aspectos de estimación, prevención, reducción del riesgo y reconstrucción, para la elaboración de la estrategia de gestión financiera a cargo del Ministerio de Economía y Finanzas - MEF
- e. Sobre la declaratoria de Intangibilidad: de acuerdo a la Ley N° 30680 “Ley que aprueba medidas para dinamizar la ejecución de gasto público y establece otras disposiciones” en su Artículo 49° la declaración de intangibilidad para fines de vivienda es realizada por el Centro Nacional de Estimación, Prevención y reducción del riesgo de Desastres - CENEPRED o por cualquier otra autoridad competente, para lo cual, se identifica el polígono respectivo y se inscribe como carga en el catastro Urbano y Rural y en el registro de predios de la SUNARP, de ser el caso.

TÍTULO I: DISPOSICIONES GENERALES

Artículo 4.- Del Plan Específico (PE)

El Reglamento de Acondicionamiento Territorial y Desarrollo Urbano Sostenible - RATDUS en su Artículo 50° define el Plan Específico como *“El instrumento técnico-normativo orientado a complementar la planificación urbana de las localidades, facilitando la actuación o intervención urbanística en un sector de un área urbana y urbanizable en el PDU, cuyas dimensiones y condiciones ameritan un tratamiento integral especial”*.

Este Plan Específico preverá el tratamiento de esta área, a través de acciones para la prevención y reducción del riesgo, así como la recuperación del medio ambiente.

Artículo 5.- Ámbito de aplicación

El ámbito de aplicación del reglamento del Plan Específico PE-ZRESS14, se enmarca en su “ámbito de estudio” estableciendo propuestas sobre la Zona de Reglamentación Especial.

Está ubicado al Sureste de la ciudad del Cusco, en el distrito de San Sebastián y provincia de Cusco.

El polígono de la Zona de Reglamentación Especial (ZRE) ZRESS14 es identificado y delimitado por el Plan de Desarrollo Urbano de la Provincia de Cusco 2013-2023, el cual lo cataloga como área de peligro muy alto.

El ámbito de estudio representa la zona de actuación integral y las mayores consideraciones de reglamentación en cuanto refiere a zonificación, estructura viaria, prevención y reducción del riesgo y tratamiento ambiental, el cual debe respetar la injerencia directa del PDU Cusco 2013-2023 y asumir sus determinaciones estructurantes.

Las Zonas de Reglamentación Especial por peligro muy alto tienen carácter vinculante con las áreas de reglamentación especial definidas en el plano de Estructuración urbana (PP-09) del PDU Cusco 2013-2023, donde se determinan las acciones de mitigación y reducción, reasentamiento, tratamiento y recuperación del medio ambiente como acciones primordiales para el desarrollo urbano del ámbito.

a. Ámbito de estudio

El ámbito de estudio de la ZRESS14 se localiza en el distrito de San Sebastián y provincia de Cusco, y está conformado por los polígonos de la Zona de Reglamentación Especial y su área de influencia.

b. Zona de Reglamentación Especial

El polígono de la Zona de Reglamentación Especial (ZRE): ZRESS14, ha sido identificado y delimitado por el PDU Cusco 2013-2023, el cual establece su tratamiento a través de acciones de reducción, reasentamiento y tratamiento ambiental, por encontrarse ubicadas en áreas de peligro muy alto.

c. Área de influencia de la ZRE

El área de influencia está determinada por el área circundante o externa de la ZRESS14 que también está afectada por la geodinámica propia de la quebrada y ejerce influencia directa en los predios ya ocupados.

Artículo 6.- Objeto

El presente reglamento tiene por objeto orientar la planificación, implementación y gestión para la intervención urbana de la ZRESS14 y su área de influencia, mediante la consideración conjunta y coordinada de los agentes sociales involucrados, así como establecer las bases generales para la conformación y funcionamiento de la Unidad de Gestión Urbanística, en base a los planteamientos realizados por el PE-ZRESS14.

Artículo 7.- Prevalencia del PE-ZRESS14

El PE-ZRESS14 y su reglamentación prevalecen respecto a otras normas urbanísticas nacionales, sectoriales y/o regionales en coherencia con las determinaciones estructurantes del Plan de Desarrollo Urbano de la Provincia de Cusco 2013-2023.

Artículo 8.- Vigencia del PE-ZRESS14

El horizonte temporal para la ejecución del planeamiento considera tres momentos, el primero con actuaciones de corto plazo a dos (02) años, de mediano plazo a cinco (05) años y de largo plazo a diez (10) años. La vigencia del PE concluye cuando se apruebe el PE que lo actualiza.

Artículo 9.- De las modificaciones

El Artículo 56° del D.S. N° 022-2016-VIVIENDA (RATDUS) sobre la modificación: la modificación o actualización del PDU, incorpora los PE existentes, haciendo mención expresa a su correspondiente Ordenanza Municipal.

Artículo 10.- Ejercicio del derecho de propiedad

El Código Civil peruano, establece en el artículo 957° lo siguiente:

“La propiedad predial queda sujeta a la zonificación, a los procesos de habilitación y subdivisión, y a los requisitos y limitaciones que establecen las disposiciones respectivas”.

Asimismo, la Ley N° 29664 del Sistema Nacional de Gestión del Riesgo de Desastres (SINAGERD) define los principios de la gestión del riesgo de desastres en los que se enmarca el PE:

- **Principio protector:** La persona humana es el fin supremo de la Gestión del Riesgo de Desastres, por lo cual debe protegerse su vida y su integridad física, sus estructuras productivas, sus bienes y su medio ambiente frente a posibles desastres o eventos peligrosos que puedan ocurrir.
- **Principio de bien común:** La seguridad y el interés general son condiciones para el mantenimiento del bien común. Las necesidades de la población afectada y damnificada prevalecen sobre los intereses particulares y orientan al empleo selectivo de los medios disponibles.

TÍTULO II: GESTIÓN DEL PLAN ESPECÍFICO

Artículo 11.- Municipalidad Provincial del Cusco

La Municipalidad Provincial del Cusco conformará de manera obligatoria la Unidad de Gestión Urbanística en coherencia a lo estipulado en el Reglamento de Acondicionamiento Territorial y Desarrollo Urbano Sostenible (RATDUS - D.S. N° 022-2016-VIVIENDA). A través de su representante legal o en su defecto, como delegado, el Gerente de Desarrollo Urbano y Rural.

Para la implementación, gestión y ejecución del PE, la Municipalidad cumplirá las siguientes funciones:

- Tiene como función principal implementar las propuestas, programas y proyectos de inversión pública, así como evaluar las acciones realizadas en referencia a las medidas correctivas y disposiciones formuladas por el PE para impulsar y coordinar la actuación de las unidades de gestión urbanística.
- Dirigir la implementación, gestión y ejecución de la Zona de Reglamentación Especial y área de influencia en el marco del PE y su reglamento.
- Participar como promotor a través de la intervención en los procesos de habilitación urbana con o sin construcción simultánea y de reurbanización.
- Asesorar, apoyar y acompañar en materia de ordenamiento, desarrollo urbano, mejora ambiental, reducción del riesgo, espacio público, equipamiento urbano y vivienda social; así como representar los intereses privados a través de la Unidad de Gestión Urbanística en todo lo relativo a la ejecución de proyectos, obras y servicios urbanos.
- Propiciar la coordinación para la implementación de los programas y proyectos establecidos por el PE.
- Opinar sobre los estudios técnicos necesarios, para llevar a cabo proyectos, obras o servicios municipales e interinstitucionales.
- Promover la participación ciudadana en la implementación integral del PE, considerando la Zona de Reglamentación Especial y el área de influencia.

- Aclarar y resolver las dudas a problemas que puedan presentarse dentro de la unidad de gestión urbanística.
- Las demás que le señalen el presente ordenamiento y demás disposiciones legales y reglamentarias aplicables.
- Vigilar que la operación técnica y presupuestaria de los programas, proyectos y acciones que se ejecuten, sean de manera eficiente, transparente y en coherencia con los objetivos y determinaciones del PE.
- Evaluar los avances a los objetivos, estrategias y acciones planteados en el PE.

1. Informe de conformación de la Unidad de Gestión Urbanística

Debe ser elaborado por el representante legal de la municipalidad o en su defecto, como delegado, el Gerente de Desarrollo Urbano y Rural, una vez constituida la unidad de gestión urbanística y remitida a todas las áreas administrativas competentes de la municipalidad. Se emitirá un único informe en un plazo máximo de seis (06) meses a partir de entrada en vigencia el PE.

Deberá contener obligatoriamente:

- Presentación de la Unidad de Gestión Urbanística, ante las áreas administrativas competentes de la municipalidad.
- Programación de reuniones por un periodo de seis (06) meses hasta el próximo informe de seguimiento y monitoreo que emita.
- Propuesta que detalle los objetivos, estrategias y tareas para la implementación, desarrollo, gestión y ejecución del PE hasta el próximo informe de seguimiento que emita.
- Informe de reuniones realizadas conteniendo agenda, puntos tratados y los acuerdos a los que se arribaron con la Unidad de Gestión Urbanística, el informe deberá contener las actas de cada reunión y evidencias fotográficas.

2. Informe técnico de seguimiento y monitoreo del PE

Debe ser elaborado por el representante legal de la municipalidad o en su defecto, como delegado, el Gerente de Desarrollo Urbano y Rural y remitido a las áreas administrativas competentes, se emitirá un informe cada seis (06) meses a partir de la conformación de la unidad de gestión urbanística y durante todo el proceso de implementación y ejecución.

Deberá contener obligatoriamente:

- Análisis y evaluación de la evolución de las variables sociales, económicas, demográficas, urbanas y de servicios, así como su adecuación a las previsiones, objetivos y determinaciones del PE.
- Evaluación del proceso de implementación y ejecución de los programas y proyectos del sistema de inversión del PE.
- Detalle de los principales problemas y/o dificultades detectadas durante la aplicación, desarrollo, gestión y ejecución del PE.
- Informe de reuniones realizadas conteniendo agenda, puntos tratados y los acuerdos a los que se arribaron, el informe deberá contener las actas de cada reunión con evidencias fotográficas.
- Propuesta que detalle los objetivos, estrategias y tareas para la implementación, desarrollo, gestión y ejecución del PE hasta el próximo informe de seguimiento y monitoreo que emita.
- Programación de reuniones por un periodo de seis (06) meses hasta el próximo informe de seguimiento y monitoreo que emita.

Artículo 12.- Unidad de Gestión Urbanística

La Unidad de Gestión Urbanística, es un mecanismo asociativo de gestión del suelo, conformado por personas naturales o jurídicas, privadas y públicas con el fin de gestionar el proceso de reurbanización con construcción simultánea según lo establecido en el PE-ZRESS14 y este reglamento. Tiene como objetivo garantizar el desarrollo integral del plan de la ZRESS14 para su implementación y ejecución, asegurando la preservación del interés público.

La UGU para la ZRESS14 considerará dentro de su conformación:

- Los propietarios de los predios e inversionistas, pudiendo ser personas naturales o jurídicas, nacionales o extranjeras, públicas o privadas.
- La Municipalidad Provincial del Cusco, es miembro conformante de la UGU de manera obligatoria.
- La Municipalidad Distrital de San Sebastián, es miembro conformante de la UGU de manera obligatoria.

Las UGU están asociadas de acuerdo con el tipo de habilitación y agrupación urbana a realizarse en cada sector, estableciéndose una (01) UGU dentro de la ZRESS14 conformada de la siguiente manera:

Unidad de Gestión Urbanística

- A.P.V. Agua Buena
- A.P.V. Frente de Defensa de los Intereses de los Campesinos de San Sebastián
- Municipalidad Provincial del Cusco (Gerencia de Desarrollo Urbano y Rural).
- Municipalidad Distrital de San Sebastián (Gerencia de Desarrollo Urbano y Rural).

Artículo 13.- Del Certificado de Zonificación y vías

La Municipalidad Provincial del Cusco a través de su unidad orgánica correspondiente emite el Certificado de Zonificación y Vías, el cual deberá contener, además, las medidas estructurales para la reducción del riesgo como parámetro de diseño obligatorio a considerar en el proceso de obtención de la Licencia de Reurbanización. En coherencia con el Mapa: "MP-GRD-02: Propuestas Estructurales", Mapa: "MP-FC-07A: Zonificación y Uso de Suelo" y el literal "b" del Artículo 20.-del Capítulo II: Lineamientos para la reducción del Riesgo de desastres.

Artículo 14.- Del Certificado de Parámetros urbanísticos

La Municipalidad Distrital de San Sebastián a través de su unidad orgánica correspondiente emite el Certificado de Parámetros Urbanísticos, en coherencia con el Artículo 70.-Parámetros Urbanísticos: Reglamentación especial, incluyendo sin excepción, las "Condiciones Particulares", con el Mapa: MP-GRD-02: Propuestas estructurales y con el literal "a" del Artículo 20.- del Capítulo II: Lineamientos para la reducción del Riesgo de desastres; como parámetros de diseño obligatorio a considerar

en el proceso de obtención de la Licencia de Reurbanización con construcción simultánea y en el proceso de obtención de la Licencia de edificación.

Artículo 15.- De la Reurbanización

Los procesos para la obtención de la licencia de reurbanización que se tramita bajo la figura de habilitación urbana con construcción simultánea (Ley 29090), requieren de manera obligatoria lo siguiente:

- a. Los proyectos de reurbanización de tipo residencial deberán considerar la implementación de obras de drenaje de aguas subterráneas o subsuperficiales e impermeabilización del terreno, de acuerdo con su nivel freático, en respuesta al estudio de suelo correspondiente.
- b. Para los proyectos de reurbanización son requisito obligatorio los expedientes técnicos de las obras estructurales para la reducción del riesgo (Mapa: MP-GRD-02: Propuestas Estructurales) cuando corresponda. En coherencia con el Artículo 20.- del Capítulo II: Lineamientos para la reducción del riesgo de desastres.

Artículo 16.- De la Recepción de Obras, Conformidad de Obra y Declaratoria de Fábrica y/o Edificación

En coherencia con el Mapa: "MP-GRD-02: Propuestas Estructurales", Mapa: "MP-FC-07A: Zonificación y Uso de Suelo" y el literal "b" del Artículo 20.-del Capítulo II: Lineamientos para la reducción del Riesgo de desastres, se debe considerar lo siguiente:

- a. La recepción de obras producto del proceso de reurbanización deberá considerar como modificación sustancial, aquellas obras que no cumplan con los requerimientos estructurales mínimos para la reducción del riesgo o su inexistencia, de acuerdo con lo establecido en el PE y el presente reglamento. Sin perjuicio de lo anterior, se debe considerar, además, toda la normativa vigente.
- b. La recepción de obras como resultado del proceso de reurbanización no procede cuando no existen físicamente las obras de reducción del riesgo considerando los requerimientos estructurales mínimos establecidos en el PE y el presente reglamento. Sin perjuicio de lo anterior, se debe considerar, además, toda la normativa vigente.

- c. La Conformidad de Obra y Declaratoria de Fábrica y/o Edificación producto del proceso de construcción, deberá considerar como modificación sustancial, aquellas obras que no cumplan con los requerimientos estructurales mínimos para la reducción del riesgo o su inexistencia, de acuerdo con lo establecido en el PE y el presente reglamento. Sin perjuicio de lo anterior, se debe considerar, además, toda la normativa vigente
- d. La obtención de la Licencia de edificación o construcción por regularización se dictamina NO CONFORME, cuando no existen físicamente las obras de reducción del riesgo, o cuando las existentes no cumplen los requerimientos estructurales mínimos establecidos en el PE y el presente reglamento. Sin perjuicio de lo anterior, se debe considerar, además, toda la normativa vigente.

El proceso de reurbanización considera el trámite administrativo de habilitación urbana con construcción simultánea, siendo posible solicitar paralelamente la licencia de edificación o construcción.

Artículo 17.- De las áreas de aporte

En todos los casos, la cesión de áreas de aporte es obligatoria, se hacen efectivos de manera anticipada al proceso de reurbanización, el mismo que será inscrito en el Registro de Predios.

Una vez realizada dicha inscripción, las entidades receptoras pueden disponer del aporte reglamentario anticipado para la ejecución de las obras de edificación que correspondan, según los usos para los cuales fueron destinados.

TÍTULO III: GESTIÓN DEL RIESGO DE DESASTRES

CAPÍTULO 1.- Lineamientos generales para la gestión del riesgo de desastres

Artículo 18.- La Municipalidad Provincial del Cusco como integrante del SINAGERD, es responsable de formular, aprobar normas, planes y protocolos, evaluar, dirigir, organizar, supervisar, fiscalizar y ejecutar procesos de la Gestión del Riesgo de Desastres en el ámbito de su competencia, en el marco de la Política Nacional de Gestión del Riesgo de Desastres y los lineamientos del ente rector, en concordancia con lo establecido por la Ley N° 29664 Artículo 14°.

Además:

- e. Conforme lo establece el Reglamento de la Ley N° 29664 SINAGERD en su Artículo 13 numeral 13.1, indica que, sobre la base de estimación del riesgo, la Municipalidad Provincial del Cusco en coordinación con CENEPRED, generan normas e instrumentos de apoyo para que se utilicen estos resultados en los procesos respectivos de análisis, planificación y gestión.
- f. Conforme lo establece el Reglamento de la Ley N° 29664 SINAGERD en su Artículo 25, el proceso de prevención del riesgo comprende las acciones que se orientan a evitar la generación de nuevos riesgos en la sociedad en el contexto de la gestión de desarrollo sostenible.
- g. Conforme lo establece el Reglamento de la Ley N° 29664 SINAGERD en su Artículo 27, el proceso de reducción del riesgo comprende acciones que se realizan para reducir las vulnerabilidades y riesgos existentes en el contexto de la gestión de desarrollo sostenible.

Artículo 19.- Todas las acciones desarrolladas en la gestión prospectiva y correctiva tienen el fin de generar cultura de prevención y reducción del riesgo por las autoridades y la ciudadanía.

CAPÍTULO 2.- Lineamientos para la reducción del riesgo de desastres

Artículo 20.- Las medidas estructurales para la reducción del riesgo son requerimientos obligatorios para la obtención de la licencia de reurbanización, la responsabilidad sobre la existencia de estas se dará de acuerdo con la zonificación establecida en el PE y el presente reglamento y en relación con los siguientes casos:

- a. Medida estructural en suelo de propiedad privada: La elaboración de los expedientes técnicos y ejecución de obras es responsabilidad del propietario del suelo (Agrupación urbana propietaria del predio o propietarios de lote). En coherencia con el literal “b” del Artículo 15.- De la reurbanización.

Se considera suelo de dominio privado a aquel que en el proceso de reurbanización es adjudicado o queda en propiedad de una persona natural o jurídica de carácter no público.

- b. Medida estructural en suelo de dominio público:

Las siguientes competencias, de la administración pública en referencia a las medidas estructurales, son vinculantes solamente cuando existe la Unidad de Gestión Urbanística, caso contrario el propietario es el responsable de la elaboración de los expedientes técnicos y la ejecución de obras en suelo de dominio público:

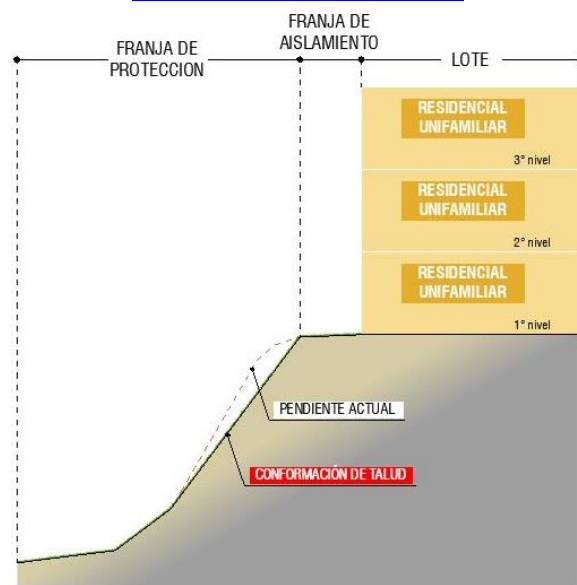
- El proceso administrativo, técnico y legal para la priorización de programas y proyectos, inscripción de fichas en OPMI, elaboración de fichas de inversión, es responsabilidad de la institución pública competente en coordinación con la Unidad de Gestión Urbanística.
- La elaboración de los expedientes técnicos de programas y proyectos es responsabilidad de la institución pública competente en coordinación con la Unidad de Gestión Urbanística como ente de control y seguimiento.
- La ejecución de las obras es responsabilidad de la institución pública competente en coordinación con la Unidad de Gestión Urbanística como ente de control y seguimiento.

Todos los anteriores en coherencia con el literal “b” del Artículo 15.- De la reurbanización.

Se considera suelo de dominio público a aquel que en el proceso de reurbanización urbana queda en propiedad del Estado (áreas de aporte, espacio público, vías y otros) y aquellos que cuenten con título de propiedad a favor del Estado o de las entidades sectoriales, así como, por aquellos que no se encuentran inscritos en el Registro de Predios y no son propiedad de particulares ni de propiedad o posesión de comunidades campesinas, comunidades nativas, pueblos indígenas u originarios.

Artículo 21.- Se deberá conformar el terreno (corte de talud) en el área aledaña a la manzana K en la A.P.V Frente de Defensa de los Intereses Campesinos de San Sebastián. Dicha conformación consiste en la disminución de la pendiente y estabilización del talud para su posterior recubrimiento con vegetación o geomanta.

Imagen N° 01: Conformación del terreno



Fuente: Equipo Técnico PM41ZRE

Artículo 22.- Se deberá realizar el perfilado del talud en la zona aledaña al Pje. Vicus en la A.P.V Frente de Defensa de los Intereses Campesinos de San Sebastián, con la intención de remover irregularidades en la superficie y mantener una pendiente uniforme.

Artículo 23.- Es obligatorio la construcción del canal de evacuación de aguas pluviales a lo largo de la Av. Sacsayhuaman, la calle Racchi, el Pje. Tambomachay, y el Pje. Vicus en la A.P.V. Frente de Defensa de los Intereses Campesinos de San Sebastián.

Artículo 24.- Las edificaciones deberán poseer sistemas estructurales que resistan las acciones ocasionadas por el sismo según lo estipulado en la Norma Técnica E.030 Diseño Sismorresistente del Reglamento Nacional de Edificaciones, y que garanticen los requerimientos mínimos estructurales para la prevención y reducción del riesgo.

Artículo 25.- Exigir como requisito mínimo indispensable el EMS (Estudio de Mecánica de Suelos) exigiendo el cumplimiento de la norma E.050 (Suelos y Cimentaciones) en los proyectos de construcción y licencias de obra, así como memorias de cálculo de los sistemas estructurales que se propongan y medidas a tomar para evitar afectación a terceros.

Artículo 26.- Las cimentaciones deberán considerar vigas de conexión como mínimo, u otro sistema planteado por el especialista del proyecto edificatorio particular, y estar emplazadas sobre un estrato resistente.

Artículo 27.- Establecer construcciones escalonadas y adaptadas a la topografía de la zona con muros de contención intermedios, sin recurrir a cortes masivos que pongan en riesgo la estabilidad de los taludes y propiedad de terceros.

Artículo 28.- Todos los parámetros utilizados para los análisis de estabilidad deben estar sustentados en ensayos de laboratorio de las muestras o ensayos de resistencia en campo.

Artículo 29.- Los taludes naturales o modificados (por efecto de cortes o rellenos) que se presenten en un proyecto, deberán ser estudiados en forma integral con el fin de analizar los posibles agentes erosivos y las condiciones de estabilidad actual (taludes naturales) y futura; y proceder a definir y diseñar las obras de protección y estabilización de taludes que sean necesarias. En todos los casos se debe garantizar un factor de seguridad mínimo de 1.5 en condiciones estáticas y de 1.0 en condiciones pseudo-estáticas.

Artículo 30.- Los taludes en corte no deben tener una pendiente superior a 3/4H:1V, salvo que estén en roca firme y sin problemas de posibles fallas en cuña o planares, o que estén reforzados.

Artículo 31.- Los taludes en relleno controlado no deben tener pendientes superiores a 1.5H:1V excepto que estén reforzados.

Artículo 32.- En todos los casos los taludes deben recubrirse utilizando vegetación u otro tipo de cobertura permanente y se debe construir las zanjas revestidas de corona, de pie e intermedias que se requieran con sus respectivas obras de entrega definitivas.

Artículo 33.- La solución geotécnica de estabilización de taludes debe seguir las especificaciones técnicas según la Norma Técnica CE.020 Suelos y Taludes y el asesoramiento de un Ingeniero con especialidad en geotecnia.

Artículo 34.- El diseño y la construcción de sistema de evacuación de aguas pluviales deberá estar regido según la Norma Técnica CE.040 Drenaje Pluvial.

Artículo 35.- Todos los proyectos públicos planteados en esta zona, deberán incorporar en su formulación y diseño un componente de prevención y reducción del riesgo, con el objetivo de reducir la vulnerabilidad y riesgo existente por deslizamiento a través de medidas estructurales y no estructurales previa evaluación técnica.

Artículo 36.- Para los lotes ubicados en la Mz. K de la A.P.V. Frente de Defensa de los Intereses Campesinos de San Sebastián, dentro de la ZRE, se plantea la estabilización del talud mediante los trabajos de conformación, perfilado, revegetación del talud, control de erosión superficial e instalación de un sistema de drenaje superficial; así como la delimitación de la franja de protección por peligro alto y muy alto, y la franja de aislamiento de seguridad como medidas de prevención y reducción para el control del riesgo. Una vez implementadas las medidas estructurales que garanticen un factor de seguridad mayor a 1.5 en el análisis de estabilidad de taludes en condiciones estáticas, el uso de suelo queda apto para su ocupación con fines de vivienda con un máximo de 3 niveles edificatorios de manera escalonada y con muros de contención intermedios.

Artículo 37.- Para los lotes ubicados en las Mz. E, F y J1 de la A.P.V. Frente de Defensa de los Intereses Campesinos de San Sebastián, dentro de la ZRE, se plantea la instalación de un sistema de subdrenaje, así como la delimitación de la franja de protección por peligro alto y muy alto, y la franja de aislamiento de seguridad como medidas de prevención y reducción para el control del riesgo. Una vez implementadas las medidas estructurales que garanticen un factor de seguridad mayor a 1.5 en el análisis de

estabilidad de taludes en condiciones estáticas, el uso de suelo queda apto para su ocupación con fines de vivienda con un máximo de 3 niveles edificatorios, a excepción de la Mz. E con un máximo de 4 niveles edificatorios.

CAPÍTULO 3.- Lineamientos generales para la prevención del riesgo de desastres

Medidas de control

Franjas de protección por peligro alto y muy alto

Artículo 38.- Las franjas de protección corresponden a zonas delimitadas por peligro ante caída de suelos con nivel alto y muy alto según la evaluación de riesgos de la ZRESS14 cuyos hitos se especifican en el Anexo 04. Estos pueden estar ubicados DENTRO y FUERA del polígono de la ZRESS14, debido a que el análisis de peligro se efectuó para todo el ámbito de estudio. Esta franja restringirá las ocupaciones y lotizaciones dentro de la ZRESS14 ubicadas dentro del cauce y taludes de la cárcava existente.

Como recomendación para la prevención del peligro, las franjas de protección que estén FUERA del polígono de la ZRESS14 deberán considerar los mismos lineamientos del presente reglamento y ser consideradas en la actualización/modificación del PDU, de acuerdo con el plano de propuesta de prevención no estructural MP-GRD-01: Propuesta no estructural del Plan Específico.

El uso determinado para las franjas de protección está destinado a:

- a. Obras de incremento de las fuerzas resistentes.
- b. Obras de reducción de las fuerzas actuantes.

Artículo 39.- Los lotes que se encuentran parcialmente dentro de la franja de protección por peligro alto y muy alto en los que se propusieron medidas de reducción del riesgo, deberán ceder parte de sus áreas para ejecutar las obras de reducción del riesgo, al que están expuestos sin posibilidad de expandirla.

Artículo 40.- Prohibiciones en franjas de protección:

- a. Cualquier tipo de corte realizado que no tenga en consideración las recomendaciones y/o estudios previos de suelos según la Norma Técnica E.050 Suelos y Cimentaciones, Norma Técnica E.030 Diseño sismo resistente, Norma Técnica

CE.020 Suelos y taludes y autorización municipal correspondiente para los sistemas de contención y drenaje pluvial.

- b. La construcción de edificaciones en zonas de rellenos no controlados, laderas de quebrada, taludes de cárcavas y cauce natural de río o quebrada que se encuentran delimitados con áreas de peligro alto y muy alto, a caída de suelos.
- c. El corte o creación de nuevos taludes en las laderas de ambas márgenes de la quebrada Tambillo como se especifica en el Anexo (MP-GRD-01)
- d. La remoción de la vegetación en laderas naturales con pendiente mayor a 30°, sin autorización de la entidad competente.
- e. Rellenar los cauces de cárcavas y quebradas existentes con escombros, material de desmonte para ocuparlas o asentarse con fines residenciales.

Artículo 41.- Se deberá implementar señalización y/o delimitación física utilizando barreras vivas o murales al interior de lotes urbanos de propiedad privada o áreas de aporte, con el fin de delimitar las franjas de protección y permitir su fiscalización y control como se especifica en el Anexo 4.

De las franjas de Aislamiento de Seguridad

Artículo 42.- Se considera como franja de aislamiento aquellas áreas junto al pie o corona de taludes o laderas, en las cuales no se permite la construcción de edificaciones. Estas zonas, generalmente se destinan como áreas de protección contra los deslizamientos, caídas de suelos, caída de rocas, erosiones, inundaciones y flujos.

Dependiendo de su ubicación podrán ser de dominio público o privado. En caso de ser de dominio público podrá ser utilizada como acceso peatonal o vehicular con señalizaciones que contemple la restricción de vehículos que por su peso puedan afectar la estabilidad de la ladera, se admite un camino de vigilancia ante la ocurrencia de desastres por movimientos en masa y forestación al borde de la ladera con especies arbustivas que no generen carga que comprometa su estabilización. En caso de ser de dominio privado, se prohíbe la edificación de cualquier tipología en esta franja, sin embargo, esta área podrá ser contabilizada como parte del porcentaje de área libre establecida en los parámetros urbanísticos.

Artículo 43.- Toda edificación, asentamiento urbano o nueva habilitación urbana en ladera o muy cercanas a taludes inestables, deberá mantener obligatoriamente las franjas de aislamiento de seguridad establecidas para taludes con la respectiva delimitación y tratamiento según detalle en plano de propuesta de prevención no estructural MP-GRD 01 del Plan específico.

Artículo 44.- Los lotes 2,3,4,5,6,7,8,9, y 10 de la manzana “J1”, lote 18 de la manzana “J”, lotes 7A y 8 de la manzana “K1” y lotes 4,5,6A,6B y 7B de la manzana “K” de la APV. FEDICSS que se encuentran afectadas por la franja de aislamiento de seguridad deberán dejar una distancia paralela al borde del talud no menor a 4.00 metros.

Artículo 45.- Se deberán implementar hitos, señalización y/o delimitación física utilizando barreras vivas o murales al interior de los lotes de propiedad privada o áreas de aporte, con el fin de delimitar las franjas de aislamiento y permitir su fiscalización y control como se especifica en el Anexo 04.

Artículo 46.- El uso determinado para las franjas de aislamiento está destinado a:

- Sistemas de canalización para la evacuación de aguas de escorrentía para evitar la erosión y generación de caída de materiales, derrumbes, infiltraciones que afecten a la ladera.
- Sistemas interceptores de alcantarillado únicamente en las áreas de aislamiento de la corona del talud.
- Obras estructurales (muros de contención $F_c=210 \text{ kg/m}^2$).

Artículo 47.- Se admite la contabilización de la franja de aislamiento como parte del porcentaje establecido para área libre según los parámetros urbanísticos (30% del área total del lote).

Artículo 48.- Queda prohibida en las franjas de aislamiento:

- Construcción de infraestructura con fines residenciales, comerciales, de servicio, de jardinería, agrícolas, etc de cualquier tipología constructiva.

Artículo 49.- Las franjas de aislamiento en la corona del talud deberán ser protegidas asegurando su mantenimiento y restricción de concentraciones y/o filtraciones de agua, botaderos de basuras, escombros o cualquier tipo de relleno o excavación.

Artículo 50.- Las habilitaciones urbanas (nuevas, regularizaciones, modificaciones Y reurbanizaciones) que se proyecten en áreas afectadas por las zonas de Protección por peligro muy alto, deberá contemplar una franja de aislamiento de seguridad; con un ancho un mínimo de 4.00 m. medido desde la corona de talud y/o pie del talud a lo largo de toda la ladera.

Medidas de operación y permanentes

Artículo 51.- Se dispone que la Municipalidad Provincial del Cusco, de acuerdo con sus competencias, sea la encargada de realizar la limpieza y mantenimiento periódico del tramo de río canalizado, laderas y taludes que se encuentra como zona de protección.

Artículo 52.- Se dispone que la Municipalidad Provincial de Cusco, como parte de sus funciones y competencias, sea el ente responsable de la aprobación, implementación y cumplimiento de las siguientes medidas:

Medidas de Operación:

- Capacitación local para el conocimiento en gestión de riesgo de desastres y medio ambiente (estrategias de difusión e intervención social en la zona).

Medidas Permanentes:

- Participación y articulación en los Planes de Prevención y Reducción del Riesgo de Desastres donde se incluya la Zona de Reglamentación Especial ZRESS14.

Artículo 53.- Se dispone que la Municipalidad Provincial del Cusco, como parte de sus funciones y atribuciones, realice la fiscalización y control del uso y delimitación de las zonas determinadas en el presente Título.

TÍTULO IV: GESTION AMBIENTAL

CAPÍTULO 1.- Gestión Ambiental

Artículo 54.- Funciones ambientales de los gobiernos locales

Los gobiernos locales provinciales y distritales, ejercen sus funciones ambientales sobre la base de sus normas correspondientes, en concordancia con las políticas, normas y planes nacionales, sectoriales y regionales, en el marco de los principios que conforman la gestión ambiental. Deben implementar el Sistema Local de Gestión Ambiental con la participación de la sociedad civil.

La municipalidad provincial tiene la competencia específica de emitir las normas técnicas generales en materia de organización del espacio físico y uso del suelo, así como sobre protección y conservación del ambiente. Las competencias ambientales compartidas de las municipalidades son entre otras, la preservación y administración de las reservas y áreas naturales protegidas locales, de defensa y protección del ambiente y la gestión de residuos sólidos.

Artículo 55.- Artículo 1.- Lineamientos de actuación en materia ambiental de los Gobiernos Locales

Sin perjuicio de los lineamientos de la Política Nacional del Ambiente y de los contenidos en normas especiales, constituyen lineamientos de la Política Ambiental de los gobiernos locales los siguientes:

- a. Promover el desarrollo urbano sostenible de las actividades que se realizan en su jurisdicción, mejorando su competitividad mediante tecnologías y procesos de producción limpia, medidas de prevención, control, mitigación, recuperación, rehabilitación o compensación de ambientes degradados, así como de las relacionadas a la conservación y aprovechamiento sostenible de los recursos naturales y de la diversidad biológica, en el ámbito de su competencia.
- b. Formular, aprobar, ejecutar y monitorear los planes y políticas locales en materia ambiental, en concordancia con las políticas, normas y planes regionales,

sectoriales y nacionales según Numeral 3.1 del Artículo 73 de la Ley N° 27972, Ley Orgánica de Municipalidades.

Artículo 56.- Preservación y administración de espacios naturales

Los gobiernos locales garantizan el adecuado uso del suelo conforme a su aptitud, para organizar la ciudad a través de un crecimiento compatible con la capacidad de soporte de los ecosistemas, actividades humanas, salubridad, seguridad y bienestar social, velando por la calidad del ambiente natural y modificado, a fin de proporcionar el bienestar y calidad de vida a su población, con el adecuado uso de tecnologías compatibles con el ambiente. Así mismo, promoverán la protección de las especies nativas de flora y fauna.

Artículo 57.- Usos incompatibles

Los gobiernos locales deben evitar que actividades o usos incompatibles por razones ambientales, se desarrollen dentro de una misma zona o en zonas colindantes dentro del ámbito de estudio del PE. También deben asegurar la preservación y la ampliación de las áreas verdes.

Artículo 58.- Calidad ambiental

Serán responsables de la generación de emisiones, efluentes, descargas y demás impactos que afecten al ambiente y a la salud pública, los titulares de las diferentes actividades que se realicen dentro del ámbito de estudio, ya sea que estos se generen por acción u omisión.

1. Niveles de ruido. - Los gobiernos locales deben normar y controlar los ruidos y vibraciones originadas por las actividades domésticas y comerciales, así como por las fuentes móviles, debiendo establecer la normativa respectiva sobre la base de los Estándares de Calidad Ambiental (ECA) y velarán porque los niveles de ruido no superen los estándares permisibles en concordancia con los Estándares Nacionales de Calidad Ambiental para Ruido aprobado por D.S. N° 085-2003-PCM.

a. Para el control y regulación de los niveles de ruido se tomará en cuenta las siguientes zonas de aplicación: Zonas Residenciales, Zonas Comerciales, Zona Industrial y Zonas de Protección Especial (establecimientos de salud, centros educativos, asilos y orfanatos).

b. Cuando se otorguen las licencias de funcionamiento, deberá controlarse que las actividades a autorizar no superen los Estándares de Calidad Ambiental (ECA) de acuerdo con la zona de aplicación que la norma establece.

2. Calidad de Aire. - Los gobiernos locales, en coordinación con los sectores competentes del estado:

a. Velan porque las emisiones que se viertan a la atmósfera no superen los Estándares de Calidad Ambiental (ECA) establecidos, en concordancia con el reglamento de Estándares Nacionales de Calidad del Aire, aprobado por D.S. N° 003-2017-MINAM; deben actuar prioritariamente en las zonas en las que se superen estos niveles.

3. Impacto visual. - Queda prohibido:

- Colocar anuncios publicitarios o cualquier tipo de rótulos en postes de alumbrado público, arboles, ríos con zona de protección, jardines de interés público, bermas o sitios catalogados como patrimonio natural, salvo los rótulos informativos.
- Pintas sobre árboles.
- Los avisos, anuncios y rótulos que prendan de árboles o cualquier tipo de vegetación.
- El cableado en la medida de lo posible debe ser subterráneo y quitar cableado en desuso.

Artículo 59.- Residuos sólidos

a. Los gobiernos locales, por Ley, son responsables de la gestión integral de los residuos sólidos de origen doméstico, comercial o que siendo de origen distinto presenten características similares a aquellos (por ejemplo, desmontes).

b. La gestión integral de los residuos sólidos distintos a los señalados en el artículo anterior (residuos peligrosos) son de responsabilidad de sus generadores hasta su disposición final, bajo las condiciones de control y supervisión establecidas en la legislación vigente.

- c. Los residuos sólidos en su totalidad deberán ser conducidos directamente a infraestructuras de tratamiento final de residuos autorizadas por la municipalidad provincial y/o distrital.
- d. La gestión y manejo de los residuos sólidos no municipales son responsabilidad de los generadores, cumpliendo las disposiciones descritas en el título V del D.S. N° 014-2017-MINAM.
- e. Queda terminantemente prohibido el vertimiento de las aguas residuales de origen doméstico a los cauces de las distintas quebradas y espacios públicos comprendidos en el Plan Específico, así mismo, hacer fuego abierto que pueda poner en peligro la biodiversidad y poner en riesgo la seguridad y salud de la población del sector.

Artículo 60.- Las intervenciones de recuperación y restauración de los ecosistemas degradados deberán ser graduales, priorizando inicialmente aquellos que se encuentren adyacentes al borde urbano y continuando con los que se encuentren más alejados en el ámbito de estudio, incrementando las intervenciones de recuperación de ecosistemas, acorde al Objetivo Prioritario 2 de la Política Nacional del Ambiente al 2030.

TÍTULO V: ZONIFICACIÓN, VÍAS, EQUIPAMIENTO Y ESPACIO PÚBLICO

CAPÍTULO 1.- Clasificación general de suelos

Artículo 61.- El presente reglamento se enmarca en la Clasificación General de Suelos establecida en el Plan de Desarrollo Urbano 2013-2023.

CAPÍTULO 2.- Áreas de Estructuración urbana

Artículo 62.- El presente reglamento se enmarca en la clasificación de Áreas de Estructuración Urbana establecida en el Plan de Desarrollo Urbano 2013-2023. La ZRESS14 se encuentra clasificada como Área de Reglamentación Especial (AE-III).

CAPÍTULO 3.- Zonificación

Artículo 63.- La zonificación se establece sobre la determinación del Plan de Desarrollo Urbano 2013-2023 donde la ZRESS14 es clasificada como Zona de Reglamentación Especial, con el fin de ser intervenida mediante acciones de reajuste de suelos, de reurbanización, de renovación urbana, entre otras, a través de las Unidades de Gestión Urbana.

La zonificación establecida en el mapa MP-FC-06A entra en aplicación una vez vigente el PE y este reglamento. Los procesos de implementación y gestión deberán considerar lo estipulado en el Título III, Capítulo 2. Lineamientos para la reducción del riesgo de desastres y en la Cuarta disposición final de este reglamento.

Sin perjuicio de lo anterior, los programas y proyectos de inversión pública establecidos en la cartera de proyectos podrán ejecutarse sin inconveniente a través de los mecanismos de gestión previstos en el Plan Específico y el presente reglamento y la normativa general vigente.

Artículo 64.- La Zonificación contemplada en el PE y este reglamento está constituida por dos (02) tipos:

a. **Zona Residencial (R).**- Áreas urbanas destinadas predominantemente al uso de vivienda, pueden tolerar además otros usos compatibles estipulados en el Índice de Compatibilidad de Usos (Anexo 1).

- **RDM3-RE:** Zona residencial de densidad media con reglamento especial, se determina esta zona para parte de las manzanas “F” de la APV Agua Buena y las manzanas “K” y “J-1” de la APV Frente de Defensa de los Intereses de los Campesinos de San Sebastian . La zonificación planteada está **CONDICIONADA** a la implementación de medidas estructurales que garanticen un factor de seguridad mayor a 1.5 en el análisis de estabilidad de taludes según lo establecido en el **Capítulo 2.- Lineamientos para la reducción del riesgo de desastres** del presente documento, sin la ejecución de éstas medidas, la zonificación propuesta **NO ES APLICABLE**.
- Los parámetros urbanísticos que rigen para esta zona son equivalentes a los establecidos para la zona RP-3 del PDU Cusco 2013-2023 con la finalidad de evitar la duplicidad de parámetros urbanísticos, sin embargo, esta zonificación esta condicionada a la propuesta no estructural de prevención y reducción del riesgo (franja de protección) establecidas en el mapa MP-GRD-01.

b. **Zona de protección con reglamentación especial (ZP-RE).**- Corresponde a zonas que deben ser protegidas por estar afectadas por peligro muy alto y sus valores de carácter ambiental y ecológico, lo cual es determinado en relación a la caracterización del sector.

En estas zonas existe la probabilidad de que la población o sus medios de vida sufran daños o pérdidas a consecuencia del impacto de un peligro, identificadas en la Evaluación del riesgo (EVAR); su uso, posesión, transferencia o cesión para fines de vivienda, comercio, agrícolas y otros; sean para posesiones informales, habilitaciones

urbanas, programas de vivienda o cualquier otra modalidad de ocupación poblacional o cualquier otra que ponga en riesgo la vida e integridad de las personas son inadmisibles admitiendo únicamente la construcción de infraestructura pública destinada a la prevención y reducción del riesgo, y vías públicas de tránsito peatonal.

Por las características geodinámicas del sector se proponen medidas de control para la estabilización de laderas y disminuir la probabilidad del riesgo y generación de daños y pérdidas en áreas residenciales. Las zonas con peligro alto y muy alto delimitadas en el mapa: **MP-GRD-01: Propuesta de Prevención No Estructural**, que no presenten ocupación actualmente, se definen, prospectivamente, como zonas no aptas para el uso de vivienda debido a que el grado de consecuencias y daños serían los más altos hasta la probabilidad de pérdida económica, de bienes e incluso vidas humanas por el riesgo muy alto que se presentaría si estas zonas llegaran a ser ocupadas.

c. **Zona de recreación pública (ZRP).**- Corresponde a áreas urbanas destinadas fundamentalmente a la habilitación y funcionamiento de instalaciones para el esparcimiento y la recreación pública.

- **ZRP-1:** Zona recreacional barrial, área destinada para recreación pasiva como áreas de juegos infantiles, zonas de descanso y senderos peatonales.

Artículo 65.- De las determinaciones establecidas para el área de influencia.

Las determinaciones establecidas en el área de influencia de la ZRESS14 serán evaluadas durante la modificación o actualización del Plan de Desarrollo Urbano (mapa MP-FC-07B).

Artículo 66.- La propuesta de Zonificación para el área de influencia propuesta en el PE y este reglamento está constituida por la modificación del área denominado por el PDU 2013-2023 como Zona de protección ambiental por:

a. **Zona de recreación pública (ZRP).**- Corresponde a áreas urbanas destinadas fundamentalmente a la habilitación y funcionamiento de instalaciones para el esparcimiento y la recreación pública.

- **ZRP-1:** Zona recreacional barrial, área destinada para recreación pasiva como áreas de juegos infantiles, zonas de descanso y senderos peatonales.

CAPÍTULO 4.- Parámetros urbanísticos

Artículo 67.- Altura edificatoria

1. Para fines del presente reglamento, la altura edificatoria será definida por la sumatoria de todos los niveles construidos y techados de la edificación, independientemente de la altura entre la línea de la cota de vía y el alero.
2. En aquellos lotes cuyo lado longitudinal se encuentre en pendiente, la altura máxima de la edificación, medida desde el nivel de implantación o piso del primer nivel, estará fijada por una línea imaginaria paralela a la pendiente del terreno, línea que respetará las alturas máximas permitidas indicadas en los parámetros urbanísticos y edificatorios. Para tal efecto, los volúmenes de edificación o crujías se adaptarán a la topografía natural del terreno a partir de la altura de fachada, teniendo como límite la variación escalonada de un piso, en concordancia con el artículo 23 sobre lineamientos para la reducción del riesgo de desastres.

Artículo 68.- Área y frentes normativos

El presente reglamento establece áreas y frentes de lotes, los mismos que se detallan en el cuadro de parámetros urbanísticos, en las áreas urbanas consolidadas aprobadas se considerará como lote normativo los existentes siempre que no sean menores a los indicados en el cuadro resumen respecto a lote mínimo normativo.

Artículo 69.- Del cambio de zonificación

Toda solicitud de cambio de uso es improcedente en las zonas con denominación Zonas de protección con reglamentación especial (ZP-RE) y áreas de aporte en general, ubicadas dentro del ámbito de aplicación del Reglamento ZRESS14, en concordancia con la normativa vigente.

La permisibilidad de cambio de zonificación en zonas residenciales se establece en los parámetros urbanísticos de cada zona respectivamente y responden a las características geológicas del lugar y otros.

Artículo 70.- Parámetros Urbanísticos: Reglamentación especial

Artículo 71.- Cuadro N° 1: Parámetros urbanísticos RDM3-RE

FICHA DE PARÁMETROS URBANÍSTICOS ZRESS14			
ÁMBITO: A.P.V. LAS AMERICAS (AREA DE RESERVADA SEGUN H.U.)			
USO DEL SECTOR	ZONIFICACIÓN	DENSIDAD ZRESS14	
RESIDENCIAL	RDM3-RE	380 hab./ha	
DETALLES DEL USO DE SUELO			
USO PREDOMINANTE	RESIDENCIAL DE MEDIANA DENSIDAD CON REGLAMENTACIÓN ESPECIAL		
USOS COMPATIBLES	TERCIARIOS	COMERCIO SEGUN ANEXO DE COMPATIBILIDAD	
USOS INCOMPATIBLES	INDUSTRIA	ZONA DE INDUSTRIA PESADA BÁSICA (I-4)	
		ZONA DE GRAN INDUSTRIA (I-3)	
		ZONA DE INDUSTRIA LIVIANA (I-2)	
PARÁMETROS URBANÍSTICOS			
VIVIENDA UNIFAMILIAR			DENSIDAD: 380 hab/ha
LOTE		POSICIÓN DE LA EDIFICACIÓN	
LOTE MÍNIMO NORMATIVO	140.00 m2	RETIRO FRONTAL (ALINEACIÓN)	0
FRENTE MÍNIMO NORMATIVO	8.00 ml	RETIRO POSTERIOR	0
		RETIRO LATERAL DERECHO	0
		RETIRO LATERAL IZQUIERDO	0
INTENSIDAD		VOLUMEN Y FORMA	
COEFICIENTE DE EDIFICACIÓN	2.1	PISOS	3
ÁREA LIBRE (%)	30	ALTURA MÁXIMA	9 ml – 3 pisos
OBSERVACIONES	El área construida de sótano está considerada dentro del coeficiente de edificación		
CONDICIONES PARTICULARES	<ul style="list-style-type: none"> • El proceso de reurbanización deberá cumplir obligatoriamente lo dispuesto por el mapa de zonificación y mapa de propuestas estructurales para la reducción del riesgo (ver mapa MP-FC-07A y MP-GRD-02). • Todas las edificaciones deberán respetar la franja de seguridad posterior obligatorio sin excepciones (ver mapa MP-FC-07A y MP-GRD-01). • La fachada posterior de la edificación deberá tener un tratamiento adecuado buscando la contextualización paisajística del sector. • Se deberán respetar las coordenadas y los hitos establecidos físicamente para delimitar el área de propiedad y diferenciar de la faja de aislamiento. • Todos los lotes deben contemplar obligatoriamente medidas estructurales de reducción del riesgo: debiendo tener mínimamente cimentaciones con vigas de conexión emplazadas sobre un estrato resistente para evitar asentamientos diferenciales. En caso de que la edificación se emplace en una zona con inclinación apreciable, será necesario que la construcción sea de manera escalonada con muros de contención intermedios. • No se permite el cambio de zonificación por condicionantes estructurales y de gestión del riesgo de desastres. • Todos los lotes deberán respetar el alineamiento de la fachada respecto a la vía. • No se permite en ninguna circunstancia, el uso de voladizos sobre vía o espacio público. • No debe existir edificación alguna de ninguna tipología sobre las zonas de protección con reglamentación especial, ésta deberá ser tratada con arbolado y jardinería (para más detalle consultar el mapa MP-AMB-04). • Es requisito indispensable el EMS (Estudio de Mecánica de Suelos) en cumplimiento de la norma E.050 (Suelos y Cimentaciones) en todo proyecto de construcción, así como las memorias de cálculo de los sistemas estructurales que se propongan y las 		

	<p>medidas necesarias a adoptar para no afectar a terceros en el proceso constructivo y post constructivo.</p> <ul style="list-style-type: none"> • El área construida resultante de aplicar el coeficiente de edificación no deberá ser excedida en ninguna circunstancia. • Se establece la reducción de cinco (5) puntos porcentuales del área libre exigida para aquellos lotes con dos frentes o ubicados en esquina.
--	--

Elaboración: Equipo Técnico PM41ZRE.

Artículo 72.- De los lotes divididos por el polígono de delimitación de la ZRE

En el caso de lotes que se encuentren divididos en dos secciones por la línea de delimitación de la ZRE: la sección de menor área resultante de tal división asumirá la zonificación y parámetros asignados a la sección de mayor área.

CAPÍTULO 5.- De la compatibilidad de usos de suelo

Artículo 73.- Los usos y actividades económicas compatibles establecidos en el PE y este reglamento tienen aplicación específica dentro de la Zona de Reglamentación Especial y están sujetos a la Clasificación Industrial Internacional Uniforme (CIIU), la cual es adoptada por el Estado Peruano mediante Resolución Jefatural N° 024-2010-INEI, sin perjuicio de lo establecido en el Plan de Desarrollo Urbano de la Provincia del Cusco 2013-2023 para su área de influencia.

Artículo 74.- La Compatibilidad de Usos de Suelos se establece en el Cuadro de Índice de Usos para la Ubicación de Actividades Urbanas, el cual forma parte del presente reglamento como Anexo 1.

Artículo 75.- Para efectos de aplicación del Índice de Compatibilidad de Usos de Suelos, se estipula la siguiente calificación:

- 4 **Ubicación Conforme (C)**, Cuando la Actividad Urbana que se desarrolla es compatible con el uso del suelo y con la zonificación establecida en el Plan de Desarrollo Urbano de la Provincia del Cusco y el presente Plan Específico.
- 5 **Ubicación Conforme Condicionada (CC)**, Cuando la Actividad Urbana que se desarrolla, para ser compatible con el uso del suelo y la zonificación establecida, debe cumplir con ciertas limitaciones y restricciones en cuanto a intensidad de uso y población servida, tamaño y horario de atención, potencia instalada, ubicación en núcleos y ejes de aprovechamiento comercial, y otros establecidos en el Cuadro de Índice de Usos.
- 6 **Ubicación No Conforme (NC)**, Cuando la Actividad Urbana a desarrollar es incompatible con el uso del suelo y la zonificación establecida en el Plan de Desarrollo Urbano de la Provincia del Cusco y el Plan Específico; y/o porque sus características son molestas, insalubres, nocivas, peligrosas y se constituyen en perjudiciales para el medio ambiente urbano y natural, así como para la seguridad urbana.

Artículo 76.- Las actividades económicas urbanas ya autorizadas que resulten incompatibles con la Zonificación y el Uso de Suelos establecidos en el presente reglamento, deberán adaptar su compatibilidad respetando las determinaciones de la normativa vigente de la normativa vigente sobre la materia. Durante este plazo podrán seguir manteniendo el uso permitido, siempre y cuando, sea desarrollada en la misma área y giro con los que se otorgó la licencia de funcionamiento.

Artículo 77.- Se prohíbe estrictamente la emisión de licencias de funcionamiento a cualquier actividad económica no compatible con la zonificación y el índice de compatibilidad de usos de actividades urbanas.

CAPÍTULO 6.- Estructura vial

Artículo 78.- Clasificación del sistema vial:

La clasificación del sistema vial de la ZRESS14 está definida y mantiene concordancia con el sistema vial establecido en el Plan de Desarrollo Urbano 2013-2023 y RNE GH.020, Capítulo II, Artículo 5, según el siguiente detalle:

- **Las vías locales:** De competencia distrital, son las que llevan el tránsito vehicular y/o peatonal de las vías colectoras a las viviendas.
- **Los pasajes:** Vías de carácter peatonal entregan el tránsito a los predios de la ZRESS14, la articulación vial está constituida por pasajes peatonales.

Artículo 79.- Se deberá respetar obligatoriamente las secciones viales y las características determinadas en los planos de secciones de vía y secciones longitudinales, propuestas en el presente PE, que se detallan en los siguientes mapas:

- MP-FC-02A: Estructura vial - Secciones de vía

Cuadro N° 2: Vías Urbanas a intervenir del ámbito de influencia y la ZRESS14

N°	NOMBRE	SECCIÓN VIAL (M)	NIVEL DE INTERVENCIÓN	OBSERVACIÓN
1	Av. "Machupicchu"	10.00	Vía vehicular - peatonal	Ampliación de vía. Implementación de canal de evacuación de aguas pluviales y áreas verdes.
2	Av. "Sacsayhuamán"	10.00	Vía vehicular - peatonal	Ampliación de vía. Implementación de canal de evacuación de aguas pluviales y áreas verdes.

3	Calle "Circunvalación Agua Buena"	8.00-8.70	Vía vehicular - peatonal	Ampliación de vía. Implementación de canal de evacuación de aguas pluviales y áreas verdes.
4	Calle "12 Ángulos"	8.00	Pasaje - peatonal	Pavimentación (Ampliación de vía, implementación de canal de evacuación de aguas pluviales y áreas verdes)
5	Calle "12"	10.00	Vía vehicular - peatonal	Pavimentación (Ampliación de vía, implementación de canal de evacuación de aguas pluviales y áreas verdes)
6	Calle "13"	8.00	Vía vehicular - peatonal	Ampliación de vía. Implementación de canal de evacuación de aguas pluviales y áreas verdes.
7	Calle "Racchi"	8.50	Pasaje - peatonal	Ampliación de vía. Implementación de canal de evacuación de aguas pluviales y áreas verdes.
8	Psje. "Vicuz"	8.00	Pasaje - peatonal	Ampliación de vía. Implementación de canal de evacuación de aguas pluviales y áreas verdes.
9	Psje "Pisonay"	6.50	Pasaje - peatonal	Ampliación de vía. Implementación de canal de evacuación de aguas pluviales y áreas verdes.
10	Psje "Tambomachay"	8.00	Pasaje - peatonal	Ampliación de vía. Implementación de canal de evacuación de aguas pluviales y áreas verdes.

Elaboración: Equipo Técnico PM41ZRE.

Artículo 80.- No se permite el trazo, apertura ni la construcción de infraestructura vial en las zonas y sectores definidos en el Título III y Título IV del presente Reglamento, sin perjuicio de sus excepciones.

Artículo 81.- Criterios generales de movilidad sostenible

Son criterios de movilidad sostenible aplicables al ámbito del PE que rige el presente Reglamento:

- Crear proximidad. Establecer las condiciones urbanísticas y de dotación de servicios que permitan cubrir las necesidades básicas en el radio de acción de la marcha a pie.
- Configurar las redes y el espacio público desde la perspectiva de las personas que caminan, a partir de un paisaje con calidad ambiental, social y seguridad para toda la población en sus recorridos no motorizados.
- Evitar la dependencia y preferencia del automóvil. Eludir estructuras urbanísticas dependientes del automóvil, es decir, que sean de uso exclusivo para vehículos promoviendo medios útiles de transporte más sostenibles.
- Adecuar las velocidades al tejido urbano. Las velocidades de circulación repercuten en la calidad y seguridad del espacio público y en la generación de condiciones apropiadas o no apropiadas para los diferentes modos de movilidad.
- Crear espacio público vivo. El sistema vial deberá ser integrado al sistema de espacios públicos, con el fin de estimular la habitabilidad urbana mediante la movilidad peatonal.

CAPÍTULO 7.- De los espacios públicos

Artículo 82.- Los espacios públicos en la ZRESS14 están constituidos por la estructura viaria (traza urbana), áreas verdes, áreas de arborización.

Artículo 83.- Los espacios públicos son parte del sistema de espacios públicos urbanos y está conformado por:

- Área recreativa:** Se plantea sobre las denominadas Zona de recreación pública 1 y 2 de la Asociación Frente de Defensa de los Intereses de los Campesinos de San Sebastián, espacios de recreación pasiva y activa con tratamiento especial
- Áreas verdes:** Zonas que no se encuentran afectadas por el peligro muy alto y alto por deslizamiento. Incorporación a la red de espacios públicos de la ciudad.

- Vías:** Mejoramiento de la calidad del espacio público viario en todas sus tipologías y en función a los requerimientos mínimos establecidos en el Reglamento Nacional de Edificaciones (RNE).

Artículo 84.- Para toda intervención en los espacios públicos, es de observancia obligatoria la norma técnica A. 120 de accesibilidad para personas con discapacidad y de las personas adultas mayores y la Ley N° 29973 “Ley general de la persona con discapacidad” y otras normas complementarias correspondientes.

Artículo 85.- Las distintas áreas municipales responsables de elaborar expedientes técnicos y/o ejecutar obras nuevas, de rehabilitación, mejoramiento o similares en espacios públicos, están obligados a implementar el soterramiento de todas las instalaciones de servicios públicos; así como sujetarse estrictamente al Plan Específico y al presente reglamento.

Artículo 86.- Queda prohibido utilizar, habilitar y/o autorizar la ocupación de áreas verdes y espacios públicos para:

- Exhibición y venta de productos y alimentos.
- Publicidad fija.
- Comercio informal o comercio ambulatorio informal.
- Depósito de materiales de construcción y ferretería.
- Trabajos de carpintería, mecánica, pintura y otras similares.
- Cualquier otra que altere sus funciones originales.

TÍTULO VI: SERVICIOS BÁSICOS Y SERVICIOS COMPLEMENTARIOS

CAPÍTULO 1.- Lineamientos generales de medidas que deben adoptar las empresas prestadoras de servicios básicos y otros servicios complementarios en el marco de la gestión del riesgo de desastres

Artículo 87.- Las entidades prestadoras de servicios básicos y complementarios de acuerdo con el ámbito de sus competencias deben reducir el riesgo de su propia actividad y deben evitar la creación de nuevos riesgos.

Artículo 88.- Las entidades prestadoras de servicios básicos y complementarios, en caso exista infraestructura o instalaciones en zonas de peligro muy alto deberán retirar estas de oficio, con la finalidad de proteger la vida de la población.

Artículo 89.- La dotación y el suministro de servicios básicos deberá estar sujeta a la zonificación y a la licencia de reurbanización, además, los procesos de visado de planos sin perjuicio de sus fines deberán considerar la estructura vial (trazo y sección de vía) así como la zonificación y sus restricciones con fines de gestión de riesgo de desastres, gestión ambiental y edificación.

Artículo 90.- No ampliar las instalaciones e infraestructura de dotación de servicios básicos en áreas de peligro muy alto.

Artículo 91.- Las factibilidades de servicios básicos serán otorgadas por las empresas prestadoras de servicios según el certificado de zonificación y vías, y los parámetros urbanísticos respectivamente.

Artículo 92.- Queda prohibida la dotación de servicios en zonas de peligro muy alto por deslizamiento.

Artículo 93.- Las instalaciones e infraestructuras localizadas en áreas de peligro muy alto y alto deberán contemplar medidas de orden estructural para reducir el riesgo con la finalidad de proteger y garantizar la viabilidad y dotación del servicio.

Artículo 94.- Las instalaciones e infraestructura en estado de conservación malo o deteriorada de servicios básicos deberá ser retirada con la finalidad de salvaguardar la salud y contaminación ambiental.

Artículo 95.- Los proyectos nuevos de servicios básicos, así como, la implementación o ampliación de instalaciones e infraestructura, deberán evitar la creación de nuevos riesgos asociados a la instalación de estos.

Artículo 96.- El trazado de la red de distribución de los servicios básicos deberá realizarse por las vías públicas establecidas en el PE.

Artículo 97.- Delimitar las áreas de servidumbre o franja de terreno destinado al paso y funcionamiento de instalaciones e infraestructura, así como, respetar las distancias mínimas de seguridad.

CAPÍTULO 2.- Servicio de agua potable

Artículo 98.- Se garantizará la cobertura de dotación de agua potable conforme a la zonificación y densificación determinada en el PE.

Artículo 99.- Las redes de distribución expuestas a nivel peligro muy alto y alto deberán contar con medidas estructurales para la reducción del riesgo de desastres por deslizamiento.

CAPÍTULO 3.- Servicio de alcantarillado sanitario

Artículo 100.- Las instalaciones del servicio de alcantarillado sanitario expuestas a niveles de peligro alto y muy alto deberán contar con medidas estructurales para la reducción del riesgo por deslizamiento.

Artículo 101.- Toda descarga de aguas residuales deberá estar conectada obligatoriamente a la red de desagüe.

Artículo 102.- Está prohibida toda descarga a la quebrada Sirenayoc.

Artículo 103.- Profundizar las tuberías de desagüe con la finalidad de que no estén expuestas a sufrir daños por factores externos.

Artículo 104.- Está prohibida la descarga de aguas pluviales a la red de alcantarillado sanitario.

CAPÍTULO 4.- Servicio de energía eléctrica

Artículo 105.- Las instalaciones de suministro de energía eléctrica expuestas a niveles de peligro alto y muy alto deberán contar con medidas estructurales para la reducción del riesgo por deslizamiento.

Artículo 106.- Toda edificación deberá respetar las distancias mínimas de seguridad de 2.50 metros a las líneas de media tensión y 1.50 metros a las líneas de baja tensión.

Artículo 107.- El alumbrado público deberá ser dotado a los espacios públicos, conforme a los rangos de luminancia establecidos por norma.

CAPÍTULO 5.- Servicio de limpieza pública

Artículo 108.- Garantizar la ampliación de la ruta de limpieza de calles y espacios públicos.

Artículo 109.- Garantizar la ampliación de la ruta de recolección de residuos sólidos domiciliarios con el fin de garantizar el recojo total de residuos.

Artículo 110.- Garantizar el acceso al recojo de los residuos sólidos con vehículos de menor tonelaje o equipos accesibles a pendientes y sección de vial mínimas.

CAPÍTULO 6.- Residuos de la construcción y demolición

Artículo 111.- Implementar la gestión y manejo de los residuos de la construcción y demolición (RCD) que considere necesariamente lo siguiente:

1. Sistema de registro de:
 - a. Volúmenes de residuos sólidos de la construcción y demolición recolectados.
 - b. Vehículos y conductor que presta el servicio y recolección.
 - c. Persona natural y empresas operadoras de recojo residuos.
2. Establecimiento de rutas, horarios y tipo de transporte a usar para el traslado de los residuos.
3. Establecimiento de segregación de residuos peligrosos, no peligrosos, aprovechables en fuente generadora.
4. Las obras deberán contar con licencia de obra para demolición, remodelación, ampliación y/o modificación (obras menores).
5. La estimación del volumen de residuos superiores de obras menores será a través de metrado de obra, sistema constructivo, tipología, tipo de obra, entre otras, el cual permite su control, minimización y manejo en la transitabilidad y segregación.
6. Remediación de la quebrada Tambillo por ser un área degradada por residuos de la construcción y demolición.
7. Fiscalización, autorizaciones, sanciones y prohibiciones:
 - a. Está prohibida la disposición de residuos de la construcción y demolición en la quebrada Tambillo.
 - b. Sancionar a los generadores de residuos de la construcción y demolición por no cumplir las normas ambientales vigentes.
 - c. Recojo por parte de la Municipalidad Provincial del Cusco de residuos de la construcción de ampliaciones, remodelaciones, demoliciones y/o refacciones (obras menores) que por su volumen y características no excedan de un 1 m³ diario hasta 7 m³.

Artículo 112.- Se deberá garantizar el recojo de los residuos de la construcción y demolición de obras menores, obra nueva y excavaciones.

Artículo 113.- Garantizar la disposición de residuos de la construcción y demolición en lugares autorizados por la Municipalidad Distrital de San Sebastián.

Artículo 114.- Queda prohibida la disposición de residuos de obras menores, obra nueva y excavaciones a la quebrada Sirenayoc.

CAPÍTULO 7.- Sistema urbano de drenaje sostenible

Artículo 115.- Controlar la escorrentía de aguas pluviales, manante y riachuelo a través del drenaje urbano sostenible, este debe reducir la cantidad de agua vertida en la quebrada, además de mejorar la calidad de agua y prevenir daños ocasionados por la inundación de aguas pluviales; el sistema está conformado por los siguientes elementos:

- Medidas estructurales: Se aplicará las medidas estructurales para controlar y evacuar la escorrentía desde las vías urbanas a la quebrada Sirenayoc a través de obras de reducción de las fuerzas actuantes como: construcción de canal de evacuación de aguas pluviales, cuneta de evacuación de aguas pluviales y subdrenaje.
- Drenaje abierto con disipador tipo escalonadas por pendientes de 50° (colectores de aguas pluviales).
- Drenaje con sumideros (evacuadores principales de aguas pluviales).
- Colector natural principal de aguas pluviales quebrada Sirenayoc.
- Áreas de infiltración (áreas verdes).
- Colector común de aguas pluviales de la vivienda.

TÍTULO VII: DISPOSICIONES FINALES Y TRANSITORIAS

DISPOSICIONES FINALES

Primero.- Por las altas probabilidades de ocupación de las franjas de protección por peligro alto y muy alto, calificadas en el EVAR correspondiente su tratamiento será en concordancia con el Artículo 4 de la Ley N° 30645, que modifica la Ley 29869, LEY DE REASENTAMIENTO POBLACIONAL PARA ZONAS DE MUY ALTO RIESGO NO MITIGABLE, se recomienda a la instancia competente de la Municipalidad Provincial del Cusco para que observando el procedimiento establecido por el artículo 22 del Decreto Supremo N° 142-2021-PCM que aprueba el Reglamento de la Ley N° 29869, Ley de Reasentamiento Poblacional para Zonas de Muy Alto Riesgo no Mitigable, se declare a las franjas de protección por peligro muy alto identificadas dentro del polígono de la ZRE como Zonas de Muy Alto Riesgo No Mitigable y posteriormente promueva su declaratoria de intangibilidad conforme lo previsto por el Decreto Supremo N° 007-2018-PCM mediante la cual se aprobó el Reglamento del artículo 49 de la Ley N° 30680, Ley que aprueba medidas para dinamizar la ejecución del gasto público y establece otras disposiciones.

Segundo.- Aplíquese para la ZRESS14 A.P.V. Las Américas la zonificación, vías y todas sus determinaciones, las cuales forman parte del presente reglamento.

Tercero.- Aplíquese para la ZRESS14 A.P.V. Las Américas el índice de compatibilidad de usos para la ubicación de actividades urbanas, el cual forma parte del presente reglamento como Anexo 1.

Cuarto.- Cualquier ocupación, usos y/o actividades incompatibles con los establecidos por la zonificación y el índice de compatibilidad de usos para la ubicación de actividades urbanas del PE-ZRESS14 y este reglamento deberán ser controlados y reprimidos mediante los mecanismos establecidos en la normativa vigente sobre la materia y no son susceptibles de formalización u obtener licencia de funcionamiento en ninguna circunstancia, bajo responsabilidad.

Las actividades económicas incompatibles que cuenten con licencia de funcionamiento deberán adecuarse a las disposiciones vertidas en el PE-ZRESS14 y este reglamento, de acuerdo con la normatividad vigente sobre la materia.

DISPOSICIONES TRANSITORIAS

Primero.- Encárguese el cumplimiento y aplicación del presente reglamento a todas las instancias municipales involucradas, al gobierno regional e instituciones sectoriales en materia de sus competencias.

Segundo.- Encárguese a la Gerencia de Desarrollo Económico y Servicios Municipales para que en el plazo más breve posible se incorpore a la ZRESS14 en el plan de manejo y gestión de residuos sólidos de la provincia del Cusco, de acuerdo con las características específicas del sector y lo establecido en el presente PE y reglamento.

Tercero.- Encárguese a la Oficina de Control y fiscalización en el plazo más breve posible, incorporar a la ZRESS14 en el plan anual de control y fiscalización de la Municipalidad Distrital de San Sebastián.

Cuarto.- Encárguese a la Oficina de Programación Multianual de Inversiones (OPMI) de la Municipalidad Distrital de San Sebastián que facilite y brinde las condiciones necesarias en el proceso de programación, seguimiento y monitoreo para la inclusión de los programas y proyectos establecidos en el PE-ZRESS14, en el programa multianual de inversión pública, en coordinación permanente con la Unidad de Gestión Urbanística.

Quinto.- Se dispone que la Gerencia de Desarrollo Urbano a través de la Sub Gerencia de Ordenamiento Territorial realice la modificación al plano de Zonificación del Plan de Desarrollo Urbano de la provincia del Cusco 2013-2023, considerando las determinaciones para el área de influencia establecidas en el PE-ZRESS14; o en su defecto, incluirlas en su actualización previa evaluación.

Sexto.- Encárguese a las instancias competentes de la Municipalidad Distrital del San Sebastián para que, en el plazo más breve, establezcan los procesos de fiscalización municipal y las sanciones e infracciones derivadas del incumplimiento del presente reglamento y efectúe el trámite para su incorporación en la escala de multas, sanciones e infracciones (ESCAMUL).

Séptimo.- Encárguese a las instancias competentes de la Municipalidad Provincial del Cusco el desarrollar el procedimiento para la declaratoria de intangibilidad para fines de vivienda o cualquier otro uso urbano que ponga en riesgo la vida o integridad de las personas, en concordancia con la Ley N° 30556 y el D.S. N° 007-2018-PCM que aprueba el Reglamento del artículo 49 de la Ley N° 30680.

ANEXOS

ANEXO 1: Índice de compatibilidad de usos

ÍNDICE DE COMPATIBILIDAD DE USOS DE LA ZONA DE REGLAMENTACIÓN ESPECIAL ZRESS14				
CODIFICACIÓN CIU	CLASIFICACIÓN DE LAS ZONAS DE USOS DE SUELO	RDM3-RE		OBSERVACIONES
SECCIÓN		NC	NC	
DIVISIÓN				
GRUPO				
CLASE				
ACTIVIDADES URBANAS				
A	Agricultura, ganadería, silvicultura y pesca	NC	NC	Todas las actividades de esta sección NO SON COMPATIBLES
B	Explotación de minas y canteras	NC	NC	Todas las actividades de esta sección NO SON COMPATIBLES
C	Industrias manufactureras			
10	Elaboración de productos alimentarios			
101	Elaboración y conservación de carne	NC	NC	Todas las actividades de este Grupo NO SON COMPATIBLES
102	Elaboración y conservación de pescado, crustáceos y moluscos	NC	NC	Todas las actividades de este Grupo NO SON COMPATIBLES
103	Elaboración y conservación de frutas, legumbres y hortalizas	NC	NC	Todas las actividades de este Grupo NO SON COMPATIBLES
104	Elaboración de aceites y grasas de origen vegetal y animal	NC	NC	Todas las actividades de este Grupo NO SON COMPATIBLES
105	Elaboración de productos lácteos	NC	NC	Todas las actividades de este Grupo NO SON COMPATIBLES
106	Elaboración de productos de molinería, almidones y productos derivados del almidón	NC	NC	Todas las actividades de este Grupo NO SON COMPATIBLES
107	Elaboración de otros productos alimentarios			
1071	Elaboración de productos de panadería Esta clase comprende la elaboración de productos de panadería; como pan y bollos, pasteles, tortas, tostadas, galletas y otros productos de panadería "secos"; productos de pastelería y bizcochos envasados; productos de aperitivo dulces o salados; tortillas de maíz o trigo; elaboración de productos de panadería congelados: panqueques, gofres, bollos, etcétera. No se incluyen las actividades de: Elaboración de productos farináceos (pastas); véase la clase 1074; Elaboración de aperitivos a base de patata; véase la clase 1030; Calentamiento de productos de panadería para su consumo inmediato; véase la división 56.	NC	CC	(NC) Todas las actividades de esta Clase NO SON COMPATIBLES (CC) Compatibilidad Condicionada; Previa Autorización Municipal; Esta referida únicamente a la ejecución de obras que se realizan directamente para el dueño de la propiedad o persona con derecho a edificar, condicionada a un plazo de ejecución y licencia de construcción

CODIFICACIÓN CIU	CLASIFICACIÓN DE LAS ZONAS DE USOS DE SUELO	RDM3-RE		OBSERVACIONES
SECCIÓN		NC	CC	
DIVISIÓN				
GRUPO				
CLASE				
ACTIVIDADES URBANAS				
1073	Elaboración de cacao y chocolate y de productos de confitería Esta clase comprende las actividades de: elaboración de cacao y de manteca, grasa y aceite de cacao; chocolate y productos de chocolate; elaboración de productos de confitería: caramelos, pastillas de chocolate, confites blandos y chocolate blanco; conservación en azúcar de frutas, nueces, cáscaras de frutas y otras partes de plantas; y elaboración de grageas y pastillas de confitería. No se incluye la elaboración de azúcar de sacarina, véase la clase 1072.	NC	CC	
1075	Elaboración de comidas y platos preparados Esta clase comprende la elaboración de comidas y platos listos para consumir. Esos platos se someten a algún proceso de conservación, como congelación o enlatado, y por lo general se envasan y etiquetan para la reventa. No se incluyen actividades de Elaboración de alimentos frescos o de alimentos con un solo ingrediente principal; véase la división 10; Preparación de comidas y platos para su consumo inmediato; véase la división 56; Actividades de contratistas de servicio de comidas; véase la clase 5629.	NC	NC	
11	Elaboración de bebidas	NC	NC	Todas las actividades de esta División NO SON COMPATIBLES
12	Elaboración de productos de tabaco	NC	NC	Todas las actividades de esta División NO SON COMPATIBLES
13	Fabricación de productos textiles	NC	NC	Todas las actividades de esta División NO SON COMPATIBLES
14	Fabricación de prendas de vestir	NC	NC	Todas las actividades de esta División NO SON COMPATIBLES
15	Fabricación de productos de cuero y productos conexos	NC	NC	Todas las actividades de esta División NO SON COMPATIBLES
16	Producción de madera y fabricación de productos de madera y corcho, excepto muebles; fabricación de artículos de paja y de materiales trenzables			
161	Aserrado y acepilladura de madera	NC	NC	Todas las actividades de este Grupo NO SON COMPATIBLES
162	Fabricación de productos de madera, corcho, paja y materiales trenzables	NC	NC	Todas las actividades de este Grupo NO SON COMPATIBLES
17	Fabricación de papel y de productos de papel	NC	NC	Todas las actividades de esta División NO SON COMPATIBLES

CODIFICACIÓN CIU	CLASIFICACIÓN DE LAS ZONAS DE USOS DE SUELO		RDM3-RE		OBSERVACIONES	
						SECCIÓN
						DIVISIÓN
						GRUPO
						CLASE
	ACTIVIDADES URBANAS					
18	Impresión y reproducción de grabaciones	NC	NC	Todas las actividades de esta División NO SON COMPATIBLES		
19	Fabricación de coque y productos de la refinación del petróleo	NC	NC	Todas las actividades de esta División NO SON COMPATIBLES		
20	Fabricación de sustancias y productos químicos	NC	NC	Todas las actividades de esta División NO SON COMPATIBLES		
21	Fabricación de productos farmacéuticos, sustancias químicas medicinales y productos botánicos de uso farmacéutico	NC	NC	Todas las actividades de esta División NO SON COMPATIBLES		
22	Fabricación de productos de caucho y de plástico	NC	NC	Todas las actividades de esta División NO SON COMPATIBLES		
23	Fabricación de otros productos minerales no metálicos	NC	NC	Todas las actividades de esta División NO SON COMPATIBLES		
24	Fabricación de metales comunes	NC	NC	Todas las actividades de esta División NO SON COMPATIBLES		
25	Fabricación de productos elaborados de metal, excepto maquinaria y equipo	NC	NC	Todas las actividades de esta División NO SON COMPATIBLES		
26	Fabricación de productos de informática, de electrónica y de óptica	NC	NC	Todas las actividades de esta División NO SON COMPATIBLES		
27	Fabricación de equipo eléctrico	NC	NC	Todas las actividades de esta División NO SON COMPATIBLES		
28	Fabricación de maquinaria y equipo n.c.p.	NC	NC	Todas las actividades de esta División NO SON COMPATIBLES		
29	Fabricación de vehículos automotores, remolques y semirremolques	NC	NC	Todas las actividades de esta División NO SON COMPATIBLES		
30	Fabricación de otro equipo de transporte	NC	NC	Todas las actividades de esta División NO SON COMPATIBLES		
31	Fabricación de muebles	NC	NC	Todas las actividades de esta División NO SON COMPATIBLES		
32	Otras industrias manufactureras	NC	NC	Todas las actividades de esta División NO SON COMPATIBLES		
33	Reparación e instalación de maquinaria y equipo	NC	NC	Todas las actividades de esta División NO SON COMPATIBLES		
D	Suministro de electricidad, gas, vapor y aire acondicionado	NC	NC	Todas las actividades de esta sección NO SON COMPATIBLES		
E	Suministro de agua; evacuación de aguas residuales, gestión de desechos y descontaminación					
36	Captación, tratamiento y distribución de agua	NC	NC	Todas las actividades de esta División NO SON COMPATIBLES		
37	Evacuación de aguas residuales	C	C	La compatibilidad está referida únicamente a las instalaciones sanitarias inherentes de las edificaciones e infraestructura.		
38	Recogida, tratamiento y eliminación de desechos; recuperación de materiales	NC	NC	Todas las actividades de esta División NO SON COMPATIBLES		
39	Actividades de descontaminación y otros servicios de gestión de desechos	NC	NC	Todas las actividades de esta División NO SON COMPATIBLES		
F	Construcción					
41	Construcción de edificios					

CODIFICACIÓN CIU	CLASIFICACIÓN DE LAS ZONAS DE USOS DE SUELO		RDM3-RE		OBSERVACIONES	
						SECCIÓN
						DIVISIÓN
						GRUPO
						CLASE
	ACTIVIDADES URBANAS					
410	Construcción de edificios					
4100	Construcción de edificios Esta clase comprende la construcción de edificios completos residenciales o no residenciales, por cuenta propia, a cambio de una retribución o por contrata. Puede subcontratarse una parte o incluso la totalidad del proceso de construcción. No se incluyen actividades de ejecución de construcciones prefabricadas completas a partir de componentes de fabricación propia de materiales distintos del hormigón; véanse las divisiones 16 y 25. Construcción de instalaciones industriales, excepto edificios; véase la clase 4290. Actividades de arquitectura e ingeniería; véase la clase 7110. Actividades de gestión de proyectos relacionadas con la construcción; véase la clase 7110.	CC	CC	(CC) Compatibilidad Condicionada; Previa Autorización Municipal; Esta referida únicamente a la ejecución de obras que se realizan directamente para el dueño de la propiedad o persona con derecho a edificar, condicionada a un plazo de ejecución y licencia de construcción		
42	Obras de ingeniería civil	NC	NC	Todas las actividades de esta División NO SON COMPATIBLES		
43	Actividades especializadas de construcción					
431	Demolición y preparación del terreno					
4311	Demolición Esta clase comprende las actividades de demolición o deribo de edificios y otras estructuras. Preparación del terreno Esta clase comprende la preparación del terreno para posteriores actividades de construcción. No se incluyen las siguientes actividades; Perforación de pozos de producción de petróleo o gas, véanse las clases 0610 y 0620. Perforaciones de prueba y sondeos de exploración para actividades de explotación de minas y canteras; véase la clase 0990. Descontaminación del suelo; véase la clase 3900. Perforación de pozos de agua; véase la clase 4220. Profundización de pozos; véase la clase 4390. Exploración de petróleo y gas, estudios geofísicos, geológicos y sismográficos; véase la clase 7110.	CC	CC	(CC) Compatibilidad Condicionada; Previa Autorización Municipal; Esta referida únicamente a la ejecución de obras que se realizan directamente para el dueño de la propiedad o persona con derecho a edificar, condicionada a un plazo de ejecución y licencia de construcción.		
4312	Perforación de pozos de producción de petróleo o gas, véanse las clases 0610 y 0620. Perforaciones de prueba y sondeos de exploración para actividades de explotación de minas y canteras; véase la clase 0990. Descontaminación del suelo; véase la clase 3900. Perforación de pozos de agua; véase la clase 4220. Profundización de pozos; véase la clase 4390. Exploración de petróleo y gas, estudios geofísicos, geológicos y sismográficos; véase la clase 7110.	CC	CC			
432	Instalaciones eléctricas y de fontanería y otras instalaciones para obras de construcción					

CODIFICACIÓN CIU	CLASIFICACIÓN DE LAS ZONAS DE USOS DE SUELO		RDM3-RE		OBSERVACIONES	
						SECCIÓN
						DIVISIÓN
						GRUPO
						CLASE
	ACTIVIDADES URBANAS					
4321	Instalaciones eléctricas Esta clase comprende la instalación de sistemas eléctricos en todo tipo de edificios y estructuras de ingeniería civil. No se incluyen actividades de; Construcción de líneas de comunicaciones y de transmisión de electricidad; véase la clase 4220. Supervisión o supervisión a distancia de sistemas electrónicos de seguridad, como los de alarma contra robos y contra incendios, incluido su mantenimiento; véase la clase 8020.	CC	CC			
4322	Instalaciones de fontanería, calefacción y aire acondicionado Esta clase comprende la instalación de sistemas de fontanería, calefacción y aire acondicionado, incluidas adiciones y modificaciones, y su mantenimiento y reparación. No se incluyen las instalaciones de sistemas de calefacción radiante; véase la clase 4321.	CC	CC	(CC) Compatibilidad Condicionada; Previa Autorización Municipal; Esta referida únicamente a la ejecución de obras que se realizan directamente para el dueño de la propiedad o persona con derecho a edificar, condicionada a un plazo de ejecución y licencia de construcción.		
4329	Otras instalaciones para obras de construcción Esta clase comprende la instalación de equipo diferente de los sistemas eléctricos, de fontanería, de calefacción, de acondicionamiento de aire o de maquinaria en edificios, incluidos su mantenimiento y reparación. Se incluye la instalación en edificios u otros proyectos de construcción de: ascensores, escaleras mecánicas; puertas automáticas y giratorias; pararrayos; sistemas de limpieza por aspiración; y aislamiento térmico, acústico o contra las vibraciones. No se incluyen las instalaciones de maquinaria industrial; véase la clase 3320.	CC	CC			
433	Terminación y acabado de edificios					

CODIFICACIÓN CIU	CLASIFICACIÓN DE LAS ZONAS DE USOS DE SUELO		RDM3-RE		OBSERVACIONES	
						SECCIÓN
						DIVISIÓN
						GRUPO
						CLASE
	ACTIVIDADES URBANAS					
4330	Terminación y acabado de edificios Esta clase comprende actividades de aplicación en edificios y otros proyectos de construcción de yeso y estuco. Instalación de puertas, ventanas; Instalación de muebles de cocina a medida, escaleras, mobiliario para tiendas y similares; Instalación de mobiliario. Acabado de interiores, como techos, revestimientos de madera, tabiques de cerámica, hormigón o piedra tallada para paredes y pisos, accesorios de cerámica para cocinas; parqué y otros revestimientos de madera para pisos; alfombras y cubrimientos para pisos; revestimiento para suelos o paredes de terrazo, mármol, granito o pizarra; Colocación papel de empapelar. Pintura interior y exterior de edificios. Instalación de vidrios, espejos, etcétera. No se incluyen actividades Pintura de carreteras; véase la clase 4210. Instalación de puertas automáticas y puertas giratorias; véase la clase 4329. Limpieza interior corriente de edificios y otras estructuras; véase la clase 8121. Limpieza interior y exterior especializada de edificios; véase la clase 8129. Actividades de decoradores de interiores; véase la clase 7410. Montaje de muebles no empotrados; véase la clase 9524.	CC	CC	(CC) Compatibilidad Condicionada; Previa Autorización Municipal; Esta referida únicamente a la ejecución de obras que se realizan directamente para el dueño de la propiedad o persona con derecho a edificar, condicionada a un plazo de ejecución y licencia de construcción.		
439	Otras actividades especializadas de construcción					
4390	Otras actividades especializadas de construcción Esta clase comprende actividades de construcción especializadas de cimentación, incluida la hincadura de pilotes; obras de aislamiento contra el agua y la humedad; deshumidificación de edificios; profundización de pozos; erección de elementos de acero no fabricados por la propia unidad constructora; colocación de mampuestos de ladrillo y de piedra; construcción de techos para edificios residenciales; instalación y desmontaje de andamios y plataformas de trabajo; Construcción de piscinas al aire libre. Limpieza de exteriores de edificios con vapor, con chorro de arena y con otros medios. No se incluye el alquiler de maquinaria y equipo de construcción sin operadores; véase la clase 7730.	CC	CC	(CC) Compatibilidad Condicionada Previa Autorización Municipal; Esta referida únicamente a la ejecución de obras que se realizan directamente para el dueño de la propiedad o persona con derecho a edificar, condicionada a un plazo de ejecución y licencia de construcción.		
G	Comercio al por mayor y al por menor; reparación de vehículos automotores y motocicletas					
45	Comercio al por mayor y al por menor y reparación de vehículos automotores y motocicletas	NC	NC	Todas las actividades de esta División NO SON COMPATIBLES (NC)		
46	Comercio al por mayor, excepto el de vehículos automotores y motocicletas					
47	Comercio al por menor, excepto el de vehículos automotores y motocicletas					

CODIFICACIÓN CIU	CLASIFICACIÓN DE LAS ZONAS DE USOS DE SUELO		RDM3-RE	OBSERVACIONES	
					SECCIÓN
					DIVISIÓN
					GRUPO
					CLASE
				ACTIVIDADES URBANAS	
471				Venta al por menor en comercios no especializados	
4711				Venta al por menor en comercios no especializados con predominio de la venta de alimentos, bebidas o tabaco (Esta referido principalmente a los supermercados, almacenes y centros comerciales) Esta clase comprende la venta al por menor de gran variedad de productos entre los que predominan, los productos alimenticios, las bebidas o el tabaco, como: actividades de venta al por menor de comercios que venden, además de su línea principal de productos alimenticios, bebidas o tabaco, varios otros tipos de productos, como prendas de vestir, muebles, aparatos, artículos de ferretería, etcétera. No se incluye la venta al por menor de combustibles en combinación con alimentos, bebidas, etc., con predominio de las ventas de combustible; véase la clase 4730.	CC CC
4719				Otras actividades de venta al por menor en comercios no especializados Esta clase comprende la venta al por menor de gran variedad de productos entre los que no predominan los productos alimenticios, las bebidas o el tabaco, como: actividades de venta al por menor de grandes almacenes que venden gran variedad de productos, como prendas de vestir, muebles, aparatos, artículos de ferretería, cosméticos, artículos de joyería, juguetes, artículos de deporte, etcétera.	CC CC
472				Venta al por menor de alimentos, bebidas y tabaco en comercios especializados	
4721				Venta al por menor de alimentos en comercios especializados Esta clase comprende la venta al por menor de cualquiera de los siguientes tipos de productos: Frutas, legumbres y hortalizas frescas o en conserva. Productos lácteos y huevos. Carne y productos cárnicos (incluidas aves de corral). Pescado, crustáceos, moluscos y productos conexos. Productos de panadería. Productos de confitería. Otros productos alimenticios. No se incluye la elaboración de productos de panadería en el propio local; véase la clase 1071.	CC CC
4722				Venta al por menor de bebidas en comercios especializados Esta clase comprende la venta al por menor de bebidas (no destinadas al consumo en el lugar de venta): bebidas alcohólicas y bebidas no alcohólicas.	CC CC

CODIFICACIÓN CIU	CLASIFICACIÓN DE LAS ZONAS DE USOS DE SUELO		RDM3-RE	OBSERVACIONES	
					SECCIÓN
					DIVISIÓN
					GRUPO
					CLASE
				ACTIVIDADES URBANAS	
4723				Venta al por menor de productos de tabaco en comercios especializados Esta clase comprende las siguientes actividades: venta al por menor de tabaco y venta al por menor de productos de tabaco.	CC CC
473				Venta al por menor de combustibles para vehículos automotores en comercios especializados	
4730				Venta al por menor de combustibles para vehículos automotores en comercios especializados (grifos) Esta clase comprende la venta al por menor de combustibles para vehículos automotores y motocicletas. Se incluyen también la venta al por menor de productos lubricantes y refrigerantes para vehículos automotores. No se incluyen actividades de venta al por mayor de combustibles, véase la clase 4661. Venta al por menor de combustibles junto con productos alimenticios, bebidas, etc., con predominio de las ventas de productos alimenticios y bebidas, véase la clase 4711. Venta al por menor de gases de petróleo licuados para cocina o calefacción, véase la clase 4773.	NC NC
474				Venta al por menor de equipo de información y de comunicaciones en comercios especializados	
4741				Venta al por menor de ordenadores, equipo periférico, programas de informática y equipo de telecomunicaciones en comercios especializados Esta clase comprende actividades de venta al por menor de ordenadores (computadoras), equipo periférico, consolas de videojuegos, programas informáticos no personalizados, incluidos videojuegos, equipo de telecomunicaciones. No se incluye la venta al por menor de cintas y discos vírgenes; véase la clase 4762.	NC NC
4742				Venta al por menor de equipo de sonido y de video en comercios especializados Esta clase comprende actividades de: Venta al por menor de equipo de radio y de televisión, equipo estereofónico, aparatos de reproducción y de grabación de CD y DVD.	NC NC
475				Venta al por menor de otros enseres domésticos en comercios especializados	
4751				Venta al por menor de productos textiles en comercios especializados Esta clase comprende actividades de venta al por menor de telas, lanas y otros hilados para tejer, materiales básicos para hacer alfombras, tapices o bordados, textiles. artículos de mercería: agujas, hilo de coser, etcétera. No se incluye la venta al por menor de prendas de vestir; véase la clase 4771.	NC CC

CODIFICACIÓN CIU	CLASIFICACIÓN DE LAS ZONAS DE USOS DE SUELO		RDM3-RE	OBSERVACIONES	
					SECCIÓN
					DIVISIÓN
					GRUPO
					CLASE
	ACTIVIDADES URBANAS				
4752	Venta al por menor de artículos de ferretería, pinturas y productos de vidrio en comercios especializados Esta clase comprende actividades de venta al por menor de artículos de ferretería, pinturas, barnices y lacas, vidrio plano, otros materiales de construcción, como ladrillos, madera y equipo sanitario. Venta al por menor de material y equipo de bricolaje, segadoras de césped de cualquier tipo.	NC	CC	Todas las actividades de esta Clase NO SON COMPATIBLES (NC) Compatibilidad Condicionada; al cumplimiento de las normas técnicas aplicables. (CC)	
4753	Venta al por menor de tapices, alfombras y cubrimientos para paredes y pisos en comercios especializados Esta clase comprende actividades de: Venta al por menor de tapices, alfombras, cortinas y visillos, papel tapiz y cubrimientos para pisos. No se incluye la venta al por menor de baldosas de corcho; véase la clase 4752.	NC	CC	Todas las actividades de esta Clase NO SON COMPATIBLES (NC) Compatibilidad Condicionada; al cumplimiento de las normas técnicas aplicables. (CC)	
4759	Venta al por menor de aparatos eléctricos de uso doméstico, muebles, equipo de iluminación y otros enseres domésticos en comercios especializados Esta clase comprende actividades de venta al por menor de muebles de uso doméstico, artículos de iluminación, utensilios de uso doméstico, cubiertos, vajilla, cristalería y objetos de porcelana y de cerámica. Venta al por menor de productos de madera, corcho y mimbre, aparatos de uso doméstico, instrumentos musicales y partituras, sistemas de seguridad, como dispositivos de cierre, cajas de caudales y cajas fuertes, sin servicio de instalación ni de mantenimiento, enseres y aparatos de uso doméstico n.c.p. No se incluye la venta al por menor de antigüedades; véase la clase 4774.	NC	NC	Todas las actividades de esta Clase NO SON COMPATIBLES (NC)	
476	Venta al por menor de productos culturales y recreativos en comercios especializados				
4761	Venta al por menor de libros, periódicos y artículos de papelería en comercios especializados Esta clase comprende actividades de: venta al por menor de todo tipo de libros, periódicos y artículos de papelería, material de oficina, como plumas estilográficas, bolígrafos, lápices, papel, etcétera. No se incluye la venta al por menor de libros antiguos o de segunda mano; véase la clase 4774.	CC	CC	(CC) Compatibilidad Condicionada; al cumplimiento de las normas técnicas aplicables.	
4762	Venta al por menor de grabaciones de música y de vídeo en comercios especializados Esta clase comprende actividades de: Venta al por menor de discos de vinilo, cintas magnetofónicas, discos compactos y casetes de música, cintas de vídeo y DVD, cintas y discos vírgenes.	CC	CC	(CC) Compatibilidad Condicionada; al cumplimiento de las normas técnicas aplicables.	

CODIFICACIÓN CIU	CLASIFICACIÓN DE LAS ZONAS DE USOS DE SUELO		RDM3-RE	OBSERVACIONES	
					SECCIÓN
					DIVISIÓN
					GRUPO
					CLASE
	ACTIVIDADES URBANAS				
4763	Venta al por menor de equipo de deporte en comercios especializados Esta clase comprende la venta al por menor de artículos de deporte, de pesca y de acampada, embarcaciones y bicicletas.	NC	CC	(CC) Compatibilidad Condicionada; al cumplimiento de las normas técnicas aplicables.	
4764	Venta al por menor de juegos y juguetes en comercios especializados Esta clase comprende la venta al por menor de juegos y juguetes de todos los materiales. No se incluyen actividades de: Venta al por menor de consolas de videojuegos; véase la clase 4741. Venta al por menor de programas informáticos no personalizados, incluidos videojuegos; véase la clase 4741.	NC	CC	(CC) Compatibilidad Condicionada; al cumplimiento de las normas técnicas aplicables.	
477	Venta al por menor de otros productos en comercios especializados				
4771	Venta al por menor de prendas de vestir, calzado y artículos de cuero en comercios especializados Esta clase comprende actividades de venta al por menor de prendas de vestir, artículos de piel, accesorios de vestir, como guantes, corbatas, tirantes, paraguas, calzado, artículos de cuero, accesorios de viaje de cuero natural y cuero de imitación. No se incluye la venta al por menor de productos textiles; véase la clase 4751.	NC	CC		
4772	Venta al por menor de productos farmacéuticos y médicos, cosméticos y artículos de tocador en comercios especializados Esta clase comprende actividades de: venta al por menor de productos farmacéuticos; productos medicinales y ortopédicos; artículos de perfumería y cosméticos.	NC	CC	Compatibilidad Condicionada; al cumplimiento de las normas técnicas aplicables. (CC) Todas las actividades de esta Clase NO SON COMPATIBLES (NC)	
4773	Venta al por menor de otros productos nuevos en comercios especializados Esta clase comprende actividades de: Venta al por menor de equipo fotográfico, óptico y de precisión, relojes y joyas, flores, plantas, semillas, abonos, animales domésticos y piensos para animales domésticos, recuerdos, artesanía y artículos religiosos, carbón y leña para uso doméstico, materiales de limpieza, productos no alimenticios n.c.p. incluye también actividades de galerías de arte comerciales.	NC	CC		

CODIFICACIÓN CIU	CLASIFICACIÓN DE LAS ZONAS DE USOS DE SUELO	RDM3-RE		OBSERVACIONES
		SECCIÓN		
		DIVISIÓN		
		GRUPO		
		CLASE		
	ACTIVIDADES URBANAS			
4774	Venta al por menor de artículos de segunda mano Esta clase comprende actividades de venta al por menor de libros de segunda mano, otros artículos de segunda mano, antigüedades; y actividades de casas de subastas (al por menor). No se incluyen actividades de: Venta al por menor de vehículos automotores usados; véase la clase 4510. Subastas por Internet y otras subastas (al por menor) no realizadas en comercios; véanse las clases 4791 y 4799. Actividades de casas de empeños; véase la clase 6492	NC	NC	Todas las actividades de esta Clase NO SON COMPATIBLES (NC)
478	Venta al por menor en puestos de venta y mercados			
4781	Venta al por menor de alimentos, bebidas y tabaco en puestos de venta y mercados Esta clase comprende actividades de venta al por menor de alimentos, bebidas y tabaco en puestos de venta y mercados. No se incluye la venta al por menor de comida preparada para su consumo inmediato; véase la clase 5610.	NC	NC	Todas las actividades de esta Clase NO SON COMPATIBLES (NC)
4782	Venta al por menor de productos textiles, prendas de vestir y calzado en puestos de venta y mercados Esta clase comprende la venta al por menor de productos textiles, prendas de vestir y calzado en puestos de venta y mercados.	NC	NC	Todas las actividades de esta Clase NO SON COMPATIBLES (NC)
4789	Venta al por menor de otros productos en puestos de venta y mercados. Esta clase comprende la venta al por menor de otros productos en puestos de venta y mercados: tapices y alfombras; libros; juegos y juguetes; aparatos de uso doméstico y productos electrónicos de consumo; y grabaciones de música y de vídeo.	NC	NC	Todas las actividades de esta Clase NO SON COMPATIBLES (NC)
479	Venta al por menor no realizada en comercios, puestos de venta o mercados			
4791	Venta al por menor por correo y por Internet (corresponde al almacenamiento, depósito y reparto) Esta clase comprende las actividades de venta al por menor por correo y por Internet en las que el usuario elige los productos sobre la base de anuncios, catálogos, información proporcionada en un sitio web, muestras u otras formas de publicidad, y hace su pedido por correo, por teléfono o por Internet (por lo general por itinerarios especiales proporcionados por un sitio web).	CC	CC	Compatibilidad Condicionada; al cumplimiento de las normas técnicas aplicables. (CC) Todas las actividades de esta Clase NO SON COMPATIBLES (NC)

CODIFICACIÓN CIU	CLASIFICACIÓN DE LAS ZONAS DE USOS DE SUELO	RDM3-RE		OBSERVACIONES
		SECCIÓN		
		DIVISIÓN		
		GRUPO		
		CLASE		
	ACTIVIDADES URBANAS			
4799	Otras actividades de venta al por menor no realizadas en comercios, puestos de venta o mercados Esta clase comprende actividades de: Venta al por menor de cualquier tipo de producto en formas no incluidas en clases anteriores: venta directa o por vendedores a domicilio; y venta mediante máquinas expendedoras, etcétera. No se incluye la entrega a domicilio de productos por comercios; véanse los grupos 471 a 477.	NC	NC	Todas las actividades de esta Clase NO SON COMPATIBLES (NC)
H	Transporte y almacenamiento			
49	Transporte por vía terrestre y transporte por tuberías	NC	NC	Todas las actividades de esta División NO SON COMPATIBLES
50	Transporte por vía acuática	NC	NC	Todas las actividades de esta División NO SON COMPATIBLES
51	Transporte por vía aérea	NC	NC	Todas las actividades de esta División NO SON COMPATIBLES
52	Almacenamiento y actividades de apoyo al transporte	NC	NC	Todas las actividades de esta División NO SON COMPATIBLES
I	Actividades de alojamiento y de servicio de comidas			
55	Actividades de alojamiento			
551	Actividades de alojamiento para estancias cortas			
5510	Actividades de alojamiento para estancias cortas Esta clase comprende el suministro de alojamiento amueblado, en general por días o por semanas en habitaciones y apartamentos o unidades totalmente independientes con cocina, con o sin servicio diario o regular de limpieza, y que incluyen a menudo diversos servicios adicionales. Esta clase comprende el suministro de alojamiento por estancias cortas en: hoteles, centros vacacionales, hoteles de suites/apartamentos, hoteles para automovilistas, casas de huéspedes, pensiones, pisos, bungalows y casas de vacaciones..No se incluye el suministro de viviendas y de pisos o apartamentos amueblados o sin amueblar para períodos más largos, en general por meses o por años; véase la división 68.	NC	NC	Todas las actividades de esta Clase NO SON COMPATIBLES (NC)
552	Actividades de campamentos, parques de vehículos recreativos y parques de caravanas	NC		Todas las actividades de este Grupo NO SON COMPATIBLES
559	Otras actividades de alojamiento			

CODIFICACIÓN CIU	CLASIFICACIÓN DE LAS ZONAS DE USOS DE SUELO		RDM3-RE		OBSERVACIONES	
						SECCIÓN
						DIVISIÓN
						GRUPO
						CLASE
5590	ACTIVIDADES URBANAS Otras actividades de alojamiento. Esta clase comprende el suministro de alojamiento temporal o a largo plazo en habitaciones individuales o compartidas o dormitorios para estudiantes, trabajadores migrantes (estacionales) y otras categorías de personas. Se incluyen los servicios de alojamiento proporcionados por: residencias de estudiantes, dormitorios escolares, albergues para trabajadores, casas de huéspedes e internados.	CC	CC	(CC) Compatibilidad Condicionada; al cumplimiento de las normas técnicas aplicables.		
56	Actividades de servicio de comidas y bebidas					
561	Actividades de restaurantes y de servicio móvil de comidas					
5610	Actividades de restaurantes y de servicio móvil de comidas Esta clase comprende el servicio de comidas para consumir en el local, para llevar o para entrega a domicilio. Abarca también la preparación y el servicio de comidas para su consumo inmediato. Comprende actividades de: restaurantes, cafeterías, restaurantes de comida rápida, reparto a domicilio, restaurantes de comida para llevar. No se incluye la explotación de instalaciones de comedor en régimen de concesión, véase la clase 5629.	CC	CC	(CC) Compatibilidad Condicionada; al cumplimiento de las normas técnicas aplicables. No incluye locales o establecimientos con predominio del expendio y consumo de bebidas Alcohólicas.		
562	Suministro de comidas por encargo y otras actividades de servicio de comidas					
5621	Suministro de comidas por encargo Esta clase comprende el servicio de comidas por acuerdo contractual con el cliente, en el lugar indicado por el cliente, para un acto social determinado. Se incluye el suministro de comidas por encargo. No se incluyen actividades de Elaboración de productos alimenticios perecederos para su reventa, véase la clase 1079. Venta al por menor de productos alimenticios perecederos, véase la división 47.	NC	NC	Todas las actividades de esta Clase NO SON COMPATIBLES (NC)		
5629	Otras actividades de servicio de comidas Esta clase comprende la explotación de concesiones de servicio de comida en instalaciones deportivas e instalaciones similares. Incluyen Explotación de concesiones de servicio de comidas en instalaciones deportivas e instalaciones similares. Explotación de cafeterías en oficinas, hospitales o escuelas en régimen de concesión. No se incluyen actividades de Elaboración de productos alimenticios perecederos para su reventa, véase la clase 1079. Venta al por menor de productos alimenticios perecederos, véase la división 47.	NC	NC	Todas las actividades de esta Clase NO SON COMPATIBLES (NC)		

CODIFICACIÓN CIU	CLASIFICACIÓN DE LAS ZONAS DE USOS DE SUELO		RDM3-RE		OBSERVACIONES	
						SECCIÓN
						DIVISIÓN
						GRUPO
						CLASE
563	ACTIVIDADES URBANAS Actividades de servicio de bebidas					
5630	Actividades de servicio de bebidas Esta clase comprende la preparación y el servicio de bebidas para su consumo inmediato en el local., comprenden actividades de: bares, tabernas, cocteleras, cervecerías y pubs, cafeterías, tiendas de jugos de frutas y vendedores ambulantes de bebidas. No se incluyen actividades de Reventa de bebidas envasadas o preparadas, véanse las clases 4711, 4722, 4781 y 4799. Explotación de discotecas y salas de baile sin servicio de bebidas, véase la clase 9329.	CC	CC	(CC) Compatibilidad Condicionada; al cumplimiento de las normas técnicas aplicables.		
J	Información y comunicaciones	NC	NC	Todas las actividades de esta División NO SON COMPATIBLES (NC)		
K	Actividades financieras y de seguros	NC	NC	Todas las actividades de esta División NO SON COMPATIBLES (NC)		
L	Actividades inmobiliarias	NC	NC	Todas las actividades de esta División NO SON COMPATIBLES (NC)		
M	Actividades profesionales, científicas y técnicas					
69	Actividades jurídicas y de contabilidad					
70	Actividades de oficinas principales; actividades de consultoría de gestión					
71	Actividades de arquitectura e ingeniería; ensayos y análisis técnicos					
711	Actividades de arquitectura e ingeniería y actividades conexas de consultoría técnica					

CODIFICACIÓN CIU	CLASIFICACIÓN DE LAS ZONAS DE USOS DE SUELO		RDM3-RE	OBSERVACIONES	
					SECCIÓN
					DIVISIÓN
					GRUPO
					CLASE
710	ACTIVIDADES URBANAS				
711	Actividades de arquitectura e ingeniería y actividades conexas de consultoría técnica. Esta clase comprende la prestación de servicios de arquitectura, ingeniería, trazado de planos, inspección de edificios y servicios de topografía y cartografía y similares; Se incluyen actividades de consultoría de arquitectura: diseño de edificios y dibujo de planos de construcción; y planificación urbana y arquitectura paisajista; Diseño de ingeniería y actividades de consultoría relativas a: maquinaria, procesos y plantas industriales; proyectos de ingeniería civil, hidráulica y de tráfico; proyectos de ordenación hídrica; elaboración y realización de proyectos de ingeniería eléctrica y electrónica, ingeniería de minas, ingeniería química, mecánica, industrial y de sistemas, ingeniería especializada en sistemas de seguridad; y actividades de gestión de proyectos relacionadas con la construcción; Elaboración de proyectos de ingeniería especializada en sistemas de acondicionamiento de aire, refrigeración, saneamiento, control de la contaminación, acondicionamiento acústico, etcétera; Estudios geofísicos, geológicos y sismográficos; Servicios geodésicos: actividades de agrimensura; estudios hidrológicos; estudios de subsuelo; y actividades cartográficas y de información espacial. No se incluyen actividades de: Perforaciones de prueba relacionadas con la explotación minera; véanse las clases 0910 y 0990; Desarrollo o edición de programas informáticos conexas; véanse las clases 5820 y 6201; Actividades de consultoría de informática; véanse las clases 6202 y 6209; Realización de ensayos técnicos; véase la clase 7120; Actividades de investigación y desarrollo relacionadas con la ingeniería; véase la clase 7210; Diseño industrial, véase la clase 7410; Decoración de interiores, véase la clase 7410; Fotografía aérea, véase la clase 7420.	CC	CC	(CC) Compatibilidad Condicionada; a áreas no mayores a 100.00 m2; funcionamiento y acceso independiente del uso residencial.	
712				Ensayos y análisis técnicos	

CODIFICACIÓN CIU	CLASIFICACIÓN DE LAS ZONAS DE USOS DE SUELO		RDM3-RE	OBSERVACIONES	
					SECCIÓN
					DIVISIÓN
					GRUPO
					CLASE
710	ACTIVIDADES URBANAS				
711	Ensayos y análisis técnicos. Esta clase comprende actividades de: Realización de ensayos físicos, químicos y otros ensayos analíticos de todo, tipo de materiales y productos; ensayos acústicos y de vibraciones; análisis de la composición y pureza de minerales, etcétera; ensayos en el ámbito de la higiene alimentaria, incluidas actividades de ensayo y control veterinario en relación con la producción de alimentos; ensayos para determinar las propiedades físicas y el rendimiento de productos y materiales en cuanto; ensayos de rendimiento de maquinaria completa; ensayos radiográficos de soldaduras y juntas; análisis de defectos; ensayos y mediciones de indicadores ambientales: contaminación del aire y del agua, etcétera; Actividades de laboratorios policiales. No se incluyen actividades de: Ensayos de especímenes veterinarios; véase la clase 7500; Ensayos de laboratorios médicos; véase la clase 8690.	NC	NC	Todas las actividades de esta Clase NO SON COMPATIBLES (NC)	
72	Investigación científica y desarrollo				
73	Publicidad y estudios de mercado				
74	Otras actividades profesionales, científicas y técnicas				
75	Actividades veterinarias				
N	Actividades de servicios administrativos y de apoyo				
77	Actividades de alquiler y arrendamiento				
78	Actividades de empleo				
79	Actividades de agencias de viajes y operadores turísticos y servicios de reservas y actividades conexas				
80	Actividades de seguridad e investigación				
81	Actividades de servicios a edificios y de paisajismo				
811	Actividades combinadas de apoyo a instalaciones				

CODIFICACIÓN CIU	CLASIFICACIÓN DE LAS ZONAS DE USOS DE SUELO		RDM3-RE	OBSERVACIONES	
					SECCIÓN
					DIVISIÓN
					GRUPO
					CLASE
8110	ACTIVIDADES URBANAS Actividades combinadas de apoyo a instalaciones Esta clase comprende la prestación de una combinación de servicios de apoyo en las instalaciones, de los clientes, como limpieza general de interiores, mantenimiento, eliminación de basuras, vigilancia y seguridad, envío de correo, recepción, lavandería y servicios conexos, a fin de facilitar el funcionamiento de las instalaciones. Las unidades clasificadas en esta clase proporcionan personal para la realización de estas actividades de apoyo, pero no participan en las actividades principales de los clientes ni son responsables de ellas. No se incluyen actividades de; Prestación de un único servicio de apoyo (por ejemplo, servicios de limpieza general de interiores) o realización de una única función (por ejemplo, calefacción), véase la clase correspondiente al servicio prestado; Suministro de personal de gestión y de operarios para la explotación completa de establecimientos de los clientes, como hoteles, restaurantes, minas u hospitales; véase la clase de la unidad de que se trate; Gestión y manejo in situ de sistemas informáticos o de procesamiento de datos de los clientes, véase la clase 6202.; Gestión de instalaciones correccionales a cambio de una retribución o por contrata; véase la clase 8423.	CC	CC	(CC) Compatibilidad Condicionada; Esta referida únicamente a los servicios que se realizan directamente para el dueño, conductor o administrador de inmueble; Todas las actividades de almacenamiento, deposito, capacitación, mantenimiento, taller, lavandería, planchado, reducción de residuos, reciclado, estacionamiento y similares, que no se realicen en el mismo edificio servido NO SON COMPATIBLES	
812	ACTIVIDADES URBANAS Actividades combinadas de apoyo a instalaciones				
8121	Limpieza general de edificios Esta clase comprende actividades de: Limpieza general (no especializada) de todo tipo de edificios, como: oficinas; casas o apartamentos; fábricas; comercios; instituciones y otros locales comerciales y profesionales y de edificios con múltiples unidades residenciales. No se incluyen las actividades especializadas de limpieza de interiores, como limpieza de chimeneas y hogares de chimenea, hornos, incineradores, calderas, conductos de ventilación y extractores de aire; véase la clase 8129.	CC	CC	(CC) Compatibilidad Condicionada; Esta referida únicamente a los servicios que se realizan directamente para el dueño, conductor o administrador de inmueble; Todas las actividades de almacenamiento, deposito, capacitación, mantenimiento, taller, lavandería, planchado, reducción de residuos, reciclado, estacionamiento y similares, que NO	

CODIFICACIÓN CIU	CLASIFICACIÓN DE LAS ZONAS DE USOS DE SUELO		RDM3-RE	OBSERVACIONES	
					SECCIÓN
					DIVISIÓN
					GRUPO
					CLASE
8129	ACTIVIDADES URBANAS Otras actividades de limpieza de edificios y de instalaciones industriales Esta clase comprende actividades de: Limpieza exterior de edificios de todo tipo, como oficinas, comercios, instituciones y otros locales comerciales y profesionales y edificios con múltiples unidades residenciales; Actividades especializadas de limpieza de edificios, como limpieza de ventanas, limpieza de chimeneas y hogares de chimenea, hornos, incineradores, calderas, conductos de ventilación y extractores de aire; Servicios de limpieza y mantenimiento de piscinas; Actividades de desinfección y exterminio de plagas. Barrido de calles y retirada de nieve y hielo. No se incluyen las siguientes actividades; Lucha contra plagas agropecuarias; véase la clase 0161; Limpieza de cloacas y alcantarillas; véase la clase 3700; Lavado de automóviles; véase la clase 4520.	CC		se realicen en el mismo edificio servido NO SON COMPATIBLES	
813	ACTIVIDADES URBANAS Actividades de paisajismo y servicios de mantenimiento conexos				
8130	Actividades de paisajismo y servicios de mantenimiento conexos Esta clase comprende la plantación, cuidado y mantenimiento de parques y jardines para: viviendas con jardín de uso privado o comunitario; edificios públicos y semipúblicos, edificios comerciales; Vegetación de edificios (ajardinamiento de azoteas, fachadas y patios interiores); terrenos deportivos (campos de fútbol, campos de golf, etc.), No se incluyen actividades de; Producción comercial y plantación para la producción comercial de plantas y árboles, véanse las divisiones 01 y 02; Viveros de árboles (excepto viveros forestales); véase la clase 0130; Mantenimiento de terrenos para usos agropecuarios; véase la clase 0161; Actividades de construcción para fines de paisajismo; véase la sección F; Actividades de diseño y arquitectura paisajistas; véase la clase 7110; Gestión de jardines botánicos; véase la clase 9103.	CC	CC	(CC) Compatibilidad Condicionada; Esta referida únicamente a los servicios que se realizan directamente para el dueño, conductor o administrador de inmueble; Todas las actividades de almacenamiento, deposito, capacitación, mantenimiento, taller, lavandería, planchado, reducción de residuos, reciclado, estacionamiento y similares, que NO se realicen en el mismo edificio servido NO SON COMPATIBLES	
82	ACTIVIDADES URBANAS Actividades administrativas y de apoyo de oficina y otras actividades de apoyo a las empresas	NC	NC	Todas las actividades de esta División NO SON COMPATIBLES (NC)	
O	ACTIVIDADES URBANAS Administración pública y defensa; planes de seguridad social de afiliación obligatoria	NC	NC	Todas las actividades de esta Sección NO SON COMPATIBLES (NC)	
P	ACTIVIDADES URBANAS Enseñanza				
85	ACTIVIDADES URBANAS Enseñanza				

CODIFICACIÓN CIU	CLASIFICACIÓN DE LAS ZONAS DE USOS DE SUELO		RDM3-RE	OBSERVACIONES	
					SECCIÓN
					DIVISIÓN
					GRUPO
					CLASE
	ACTIVIDADES URBANAS				
851	Enseñanza preescolar y primaria				
8510	Enseñanza preescolar (inicial) y primaria Esta clase comprende la enseñanza destinada principalmente a familiarizar a niños muy pequeños con un entorno escolar y la que proporciona a los alumnos una formación básica. Incluyen programas de alfabetización, dentro o fuera del sistema escolar, programas de nivel similar de educación especial para niños con necesidades especiales. La enseñanza puede impartirse en aulas en locales de enseñanza. Se incluyen las actividades de: Enseñanza preescolar (inicial), Enseñanza primaria; Enseñanza especial para alumnos de este nivel con discapacidad; programas de alfabetización para adultos. No se incluyen actividades de: Educación de adultos definidas en el grupo 854; Actividades de guarderías infantiles; véase la clase 8890.		NC	CC	
852	Enseñanza secundaria				
8521	Enseñanza secundaria de formación general Esta clase comprende las actividades tendientes a impartir el tipo de enseñanza que sienta los fundamentos de una vida de aprendizaje y desarrollo personal y propicia ulteriores oportunidades educativas. La enseñanza puede impartirse en aulas en locales de enseñanzas. Se incluyen las actividades de: Enseñanza general de la primera etapa del nivel secundario, Enseñanza general de la segunda etapa del nivel secundario, educación especial de este nivel para alumnos con discapacidad. No se incluye la educación de adultos, según se define en el grupo 854		NC	NC	
Q	Actividades de atención de la salud humana y de asistencia social				
86	Actividades de atención de la salud humana				
861	Actividades de hospitales				

CODIFICACIÓN CIU	CLASIFICACIÓN DE LAS ZONAS DE USOS DE SUELO		RDM3-RE	OBSERVACIONES	
					SECCIÓN
					DIVISIÓN
					GRUPO
					CLASE
	ACTIVIDADES URBANAS				
8610	Actividades de hospitales Esta clase comprende las actividades a corto y a largo plazo de los hospitales, es decir, actividades médicas, de diagnóstico y de tratamiento de hospitales generales y hospitales especializados. Esas actividades abarcan servicios de personal médico y paramédico; Servicios de laboratorio e instalaciones técnicas, incluidos servicios de radiología y anestesiología; Servicios de urgencias; Servicios de sala de operaciones, servicios farmacéuticos; servicios de comidas y otros servicios hospitalarios. No se incluyen las actividades de: Análisis de laboratorio e inspección de todo tipo de materiales y productos, excepto los de uso terapéutico; véase la clase 7120.; Actividades veterinarias; véase la clase 7500; Actividades de atención de salud para personal militar sobre el terreno; véase la clase 8422; Actividades de atención odontológica de carácter general o especializado; por ejemplo, odontología, endodoncia y odontología pediátrica; estomatología, ortodoncia; véase la clase 8620; Servicios de consultores privados a pacientes internos; véase la clase 8620; Pruebas médicas en laboratorios; véase la clase 8690; Actividades de transporte en ambulancia; véase la clase 8690.		NC	NC	
862	Actividades de médicos y odontólogos				
8620	Actividades de médicos y odontólogos Esta clase comprende actividades de Consulta y tratamiento por médicos generalistas, especialistas y cirujanos; Actividades de atención odontológica de carácter general o especializado; Esas actividades pueden realizarse en consultorios privados, en consultorios colectivos, en clínicas ambulatorias, en clínicas anexas a empresas, escuelas, residencias de ancianos u organizaciones sindicales o fraternales y en los propios domicilios de los pacientes; Se incluyen también actividades de atención odontológica en salas de operaciones; y servicios de consultores privados a pacientes internos. No se incluyen las actividades de: Fabricación de dientes, dentaduras y prótesis por laboratorios dentales; (véase la clase 3250); Atención de pacientes internos en hospitales; (véase la clase 8610); Actividades paramédicas, como las de obstetricia, enfermería y fisioterapia; (véase la clase 8690).		CC	CC	
				(CC) Compatibilidad Condicionada al funcionamiento y acceso independiente del uso residencial y cumplimiento de las Normas técnicas aplicables;	

CODIFICACIÓN CIU	CLASIFICACIÓN DE LAS ZONAS DE USOS DE SUELO		RDM3-RE		OBSERVACIONES	
						SECCIÓN
						DIVISIÓN
						GRUPO
						CLASE
	ACTIVIDADES URBANAS					
869	Otras actividades de atención de la salud humana	NC	NC	Todas las actividades de este Grupo NO SON COMPATIBLES (NC)		
87	Actividades de atención en instituciones					
871	Actividades de atención de enfermería en instituciones	NC	NC	Todas las actividades de este Grupo NO SON COMPATIBLES (NC)		
872	Actividades de atención en instituciones para personas con retraso mental, enfermos mentales y toxicómanos	NC	NC	Todas las actividades de este Grupo NO SON COMPATIBLES (NC)		
873	Actividades de atención en instituciones para personas de edad y personas con discapacidad	NC	NC	Todas las actividades de este Grupo NO SON COMPATIBLES (NC)		
879	Otras actividades de atención en instituciones	NC	NC	Todas las actividades de este Grupo NO SON COMPATIBLES (NC)		
88	Actividades de asistencia social sin alojamiento	NC	NC	Todas las actividades de esta División NO SON COMPATIBLES (NC)		
R	Actividades artísticas, de entretenimiento y recreativas					
90	Actividades creativas, artísticas y de entretenimiento					
900	Actividades creativas, artísticas y de entretenimiento	NC	NC	Todas las actividades de este Grupo NO SON COMPATIBLES (NC)		
91	Actividades de bibliotecas, archivos y museos y otras actividades culturales					
92	Actividades de juegos de azar y apuestas					
93	Actividades deportivas, de esparcimiento y recreativas					
S	Otras actividades de servicios					
94	Actividades de asociaciones					
95	Reparación de ordenadores (computadores) y de efectos personales y enseres domésticos					
96	Otras actividades de servicios personales					
T	Actividades de los hogares como empleadores; actividades no diferenciadas de los hogares como productores de bienes y servicios para uso propio					
97	Actividades de los hogares como empleadores de personal doméstico					
970	Actividades de los hogares como empleadores de personal doméstico					
9700	Actividades de los hogares como empleadores de personal doméstico Comprende las actividades de los hogares como empleadores de personal doméstico, como sirvientes, cocineros, camareros, ayudas de cámara, mayordomos, lavaderos, jardineros, porteros, conductores, conserjes, institutrices, niñeras, preceptores, secretarios, etcétera. El producto resultante de esta actividad es consumido por el propio hogar empleador. No se incluyen las actividades: prestación de servicios, como servicios de cocina, jardinería, etc., por proveedores independientes de servicios (empresas o particulares)	CC	CC	(CC) Compatibilidad Condicionada; Esta referida únicamente a los servicios que se realizan directamente para el dueño, conductor o administrador de inmueble; Todas las actividades de almacenamiento, depósito, capacitación, mantenimiento, taller, lavandería, planchado, reducción de residuos, reciclado, estacionamiento y similares, que NO se realicen en el mismo edificio servido, NO SON COMPATIBLES.		
98	Actividades no diferenciadas de los hogares como productores de bienes y servicios para uso propio					

CODIFICACIÓN CIU	CLASIFICACIÓN DE LAS ZONAS DE USOS DE SUELO		RDM3-RE		OBSERVACIONES	
						SECCIÓN
						DIVISIÓN
						GRUPO
						CLASE
	ACTIVIDADES URBANAS					
981	Actividades no diferenciadas de los hogares como productores de bienes para uso propio					
9810	Actividades no diferenciadas de los hogares como productores de bienes para uso propio Comprende las actividades no diferenciadas de hogares como productores de bienes de subsistencia, es decir, las actividades de los hogares que producen diversos bienes para su propia subsistencia. Comprenden la construcción de viviendas y la confección de prendas de vestir y otros bienes producidos por los hogares para su propia subsistencia y no a la producción para el mercado.	C	C	(C.) La compatibilidad está referida únicamente a actividades de producción de bienes para la subsistencia.		
982	Actividades no diferenciadas de los hogares como productores de servicios para uso propio					
9820	Actividades no diferenciadas de los hogares como productores de servicios para uso propio Comprende las actividades no diferenciadas de hogares como productores de servicios de subsistencia, es decir, actividades de los hogares que producen diversos servicios para su propia subsistencia. Esas actividades comprenden la cocina, la enseñanza, el cuidado de los miembros de la familia y otros servicios producidos por los hogares para su propia subsistencia.	C	C	(C.)La compatibilidad está referida únicamente a actividades de producción de servicios para la subsistencia.		
U	Actividades de organizaciones y órganos extraterritoriales					
99	Actividades de organizaciones y órganos extraterritoriales					
990	Actividades de organizaciones y órganos extraterritoriales	NC	NC	Todas las actividades de este Grupo NO SON COMPATIBLES (NC)		

ANEXO 2: Índice de compatibilidad de usos de las actividades urbanas en la ZRESS14

ÍNDICE DE COMPATIBILIDAD DE USOS DE LAS ACTIVIDADES URBANAS DE LA ZRESS14

De acuerdo con la Clasificación Industrial Internacional Uniforme de todas la Actividades Económicas (Revisión 4) Adoptada por el Estado Peruano Mediante RESOLUCIÓN JEFATURAL N° 024-2010-INEI





CUADRO DE CORRESPONDENCIA DE CLASIFICACIÓN DE LAS ZONAS DE USOS DE SUELOS Y ZONIFICACIÓN





Áreas Urbanas Paisajistas en Ladera AE-VII	Residencial Media Densidad Reglamentación Especial	RDM3-RE
CLAVE		
C	Actividad Compatible	Aquellos que se pueden implantar en coexistencia con el uso del suelo determinado por la zonificación establecida, sometido a las restricciones que en cada caso se regulan con las normas técnicas específicas aplicables, condiciones generales de edificación, parámetros urbanísticos y edificatorios.
CC	Actividad Compatible Condicionada	Aquellos que requieren de ciertas limitaciones para ser autorizados; están sujetos a requisitos de ubicación, tamaño, población servida, potencia instalada, etc.
NC	Actividad NO COMPATIBLE	Aquellos que por sus características son molestas, insalubres, nocivas, peligrosas y perjudiciales para el medio ambiente urbano o natural y la seguridad urbana; por lo que se determinan como no compatibles, aunque se les someta a restricciones en la intensidad o forma de uso.
NCP	*No clasificado precedentemente	

ANEXO 3: Lista de especies de flora para forestación y reforestación

Cuadro N° 3: Lista de especies de flora para forestación y reforestación en el ámbito de estudio

ESPECIE	TAXONOMÍA	USO, ESTADO Y TIPO	DESCRIPCIÓN	FOTO
<p>Nombre científico: <i>Bluddeja coriacea</i> Remy Nombre común: Kishwar</p>	<p>Clase: Magnoliopsida Orden: Lamiales Familia: Scrophulariaceae</p>	<p>Uso: Maderable y medicinal; Estado de conservación: En peligro crítico (CR); Tipo: Arbórea</p>	<p>Árbol de hasta 08 metros de altura, hojas pubescentes blanquecinas en la parte abaxial, y glabros y verde oscuro en la parte adaxial. Flores anaranjadas dispuestas en corimbos.</p>	
<p>Nombre científico: <i>Escallonia resinosa</i> (Ruiz & Pav.) Pers. Nombre común: Chachacomo</p>	<p>Clase: Magnoliopsida Orden: Escalloniales Familia: Escalloniaceae</p>	<p>Uso: Maderable y medicinal; Estado de conservación: Vulnerable (VU); Tipo: Arbórea</p>	<p>Árbol o arbusto que va de 2 a 10 metros, fuste cilíndrico irregular, corteza del tallo gris se desprende en ritidomas largos. Hojas simples y alternas sésiles oblongas a lanceoladas con borde aserrado, flores dispuestas en panículas o corimbos multifloros blancos. usado contra el dolor reumático.</p>	
<p>Nombre científico: <i>Polylepis racemosa</i> Ruiz & Pav. Nombre común: Queuña</p>	<p>Clase: Magnoliopsida Orden: Rosales Familia: Rosaceae</p>	<p>Uso: Ornamental y maderable; Estado de conservación: En peligro crítico (CR); Tipo: Arbórea</p>	<p>Árbol de crecimiento rápido, fuste retorcido muy ramificado. Los tallos característicamente se desprenden continuamente en capas delgadas papiráceas. Hojas compuestas, imparipennadas alternas pecioladas y trifoliadas. Flores dispuestas en racimos. Es endémica de Perú y Bolivia, es más ecológica y se adapta mejor que otras especies del género, por lo que es un candidato prometedor para la reforestación.</p>	
<p>Nombre científico: <i>Alnus acuminata</i> Remy Nombre común: Aliso</p>	<p>Clase: Magnoliopsida Orden: Fagales Familia: Betulaceae</p>	<p>Uso: Maderable, cerco vivo, medicinal. Estado de conservación: Preocupación menor Tipo: A</p>	<p>Árbol de hasta 20 m, suele crecer con facilidad y de modo espontáneo en suelos de textura arenosa, a veces pedregosos y a menudo en las cercanías de las fuentes de agua; pero es muy bien adaptable a diversos tipos de suelos y condiciones de humedad. Sus raíces son profundas y amplias lo que garantiza la estabilidad de suelo de taludes, es una planta pionera por lo que sus requerimientos de luz son altos.</p>	

<p>Nombre científico: <i>Salix humboldtiana</i> Willd. Nombre común: Sauce</p>	<p>Clase: Magnoliopsida Orden: Malpighiales Familia: Salicaceae</p>	<p>Uso: Ornamental y maderable; Estado de conservación: No evaluado; Tipo: Arbórea</p>	<p>Árbol caducifolio dioico de hasta 25 metros de altura, hojas simples alternas y linear-lanceoladas de hasta 10 cm. Flores amarillentas en amentos. Con gran adaptación a riberas de ríos.</p>	
<p>Nombre científico: <i>Schinus molle</i> L. Nombre común: Molle</p>	<p>Clase: Magnoliopsida Orden: Sapindales Familia: Anacardiaceae</p>	<p>Uso: Medicinal, ornamental y maderable; Estado de conservación: No evaluado; Tipo: Arbórea</p>	<p>Árbol perenne de hasta 10 metros de altura, hojas alternas compuestas. Inflorescencias en fascículos con frutos rojos-rosados.</p>	
<p>Nombre científico: <i>Tecoma stans</i> (L.) Juss. ex Kunth; Nombre común: Huaranhuay</p>	<p>Clase: Magnoliopsida Orden: Lamiales Familia: Bignoniaceae</p>	<p>Uso: Ornamental DS 043-2006-AG: I/Casi amenazado UICN: Preocupación menor Tipo: Arbórea</p>	<p>Árbol pequeño de hasta 6 m, hojas compuestas opuestas pinnadas. Flores amarillas labiadas. Coloniza rápidamente campos disturbados, rocosos, arenosos y aclarados.</p>	
<p>Nombre Científico: <i>Kageneckia lanceolata</i> Ruiz & Pav. Nombre Común: Lloque</p>	<p>Clase: Magnoliopsida Orden: Rosales Familia: Rosaceae</p>	<p>Uso: Ornamental y maderable; Estado de conservación: Vulnerable (VU); Tipo: Arbórea</p>	<p>Árbol semicaducifolio densamente ramificado de hasta 10m. Hojas alternas simples, lanceoladas y aserradas en los bordes. Flores blanquecinas pentapétalas, fruto en forma de estrella. Especie con gran adaptabilidad para vivir en espacios con pendiente pronunciada.</p>	

<p>Nombre científico: <i>Cantua buxifolia</i> Juss. ex Lam. Nombre común: Cantu</p>	<p>Clase: Magnoliopsida Orden: Ericales Familia: Polemoniaceae</p>	<p>Uso: Ornamental; Estado de conservación: Casi amenazada (NT); Tipo: Matorral</p>	<p>Arbusto perenne muy ramificado de aspecto vistoso que mide hasta 3 m de alto. Hojas pequeñas ásperas, alternas de forma lanceolada-elípticas. Flores sin olor, crecen en racimos terminales, con corona tubular, cáliz corto y colores muy llamativos blanco, amarillo, rosado y rojo intenso.</p>	
<p>Nombre científico: <i>Senna versicolor</i> (Vogel) H.S.Irwin & Barneby Nombre común: Muthuy</p>	<p>Clase: Magnoliopsida Orden: Fabales Familia: Fabaceae</p>	<p>Uso: Cerco vivo y medicinal; Estado de conservación: No evaluado; Tipo: Matorral y arbustivo</p>	<p>Arbusto o árbol pequeño de 3 metros, hojas compuestas y flores amarillas, nativas de regiones frías sudamericanas. Usado medicinalmente contra diarreas y herpes (Blanco N.,2008).</p>	
<p>Nombre científico: <i>Senna spectabilis</i> (Lam.) Irwin & Barneby Nombre común: Muthuy</p>	<p>Clase: Magnoliopsida Orden: Fabales Familia: Fabaceae</p>	<p>Uso: Cerco vivo y medicinal; Estado de conservación: No evaluado; Tipo: Arborea</p>	<p>Árbol pequeño de 4 metros, hojas compuestas y flores amarillas, nativas de regiones frías sudamericanas. Usado medicinalmente contra diarreas y herpes (Blanco N.,2008)</p>	
<p>Nombre científico: <i>Baccharis latifolia</i> (Ruiz & Pav.) Pers. Nombre común: Chilca</p>	<p>Clase: Magnoliopsida Orden: Asterales Familia: Asteraceae</p>	<p>Uso: medicinal; Estado de conservación: Preocupación menor; Tipo: Matorral</p>	<p>Arbusto de 02 metros de altura, con crecimiento rápido, hojas y tallos glabros con ramas verticiladas, hojas de 10 a 20 cm elípticas o lanceoladas serradas. Flores pentámeras en inflorescencias axilares. Usado como cercos vivos y para fijar suelos en laderas y como tinte natural verde.</p>	

Elaboración: Equipo técnico PM41ZRE.

ANEXO 4: Ubicación de las franjas de protección

Cuadro N° 4: Puntos con coordenadas de la franja de protección por peligro muy alto

FRANJA DE PROTECCION A		
N° HITO	X	Y
1	181662	8500830
2	181698	8500810
3	181682	8500790
4	181671	8500800
5	181653	8500810
6	181655	8500820

Elaboración: Equipo técnico PM41ZRE.

Cuadro N° 5: Puntos con coordenadas de la franja de aislamiento de seguridad

FRANJA DE AISLAMIENTO A			FRANJA DE AISLAMIENTO B		
N° HITO	X	Y	N° HITO	X	Y
1	181686	8500790	1	181623	8500780
2	181669	8500800	2	181618	8500770
3	181668	8500800			
4	181651	8500810			
5	181646	8500800			
FRANJA DE AISLAMIENTO C			FRANJA DE AISLAMIENTO D		
N° HITO	X	Y	N° HITO	X	Y
1	181616	8500770	1	181635	8500900
2	181610	8500760	2	181633	8500880
FRANJA DE AISLAMIENTO E			3	181635	8500870
N° HITO	X	Y	4	181642	8500870
1	181629	8500840	5	181637	8500860
2	181617	8500850			
3	181611	8500850			
4	181609	8500840			
5	181606	8500830			
6	181604	8500830			
7	181598	8500830			
8	181591	8500820			
9	181583	8500790			
10	181579	8500780			

Elaboración: Equipo técnico PM41ZRE.

Imagen N° 1: Mapa MP-GRD-01: Propuesta no estructural

